



EDITAL N.º 107/2022


VITOR MANUEL MOREIRA COSTA, Presidente da Câmara Municipal de Vila do Conde:

FAZ PÚBLICO, que de acordo com a deliberação tomada na reunião do órgão executivo municipal de dezanove de abril de dois mil e vinte e dois, foi aprovada, a intenção do Município de Vila do Conde de proceder à desafetação de uma parcela de terreno, com a área de 24,00m², sita na Freguesia de Mindelo, deste concelho, do domínio público municipal para o domínio privado municipal, cuja parcela encontra-se identificada na planta anexa, de forma a permitir a regularização do limite nordeste do prédio, que se refere o processo urbanístico n.º 928/19, tendo em vista o desenho de implantação do muro de vedação devidamente alinhado com os arruamentos que definem o perímetro do prédio.

Assim, a fim de poderem ser formuladas eventuais sugestões e reclamações, está o presente edital, pelo período de 30 dias, disponível na para consulta **no sítio institucional do Município de Vila do Conde em www.cm-viladoconde.pt** e na junta de Freguesia de Mindelo.

Todas as eventuais sugestões, observações ou reclamações contra a aprovação desta desafetação, deverão ser presentes à Câmara Municipal de Vila do Conde, dentro do prazo supra indicado, por escrito, podendo ser enviadas por email para o endereço eletrónico: geral@cm-viladoconde.pt, ou apresentadas nos Serviços Municipais.

Para constar e não poder ser alegado desconhecimento, se publica o presente edital, que vai ser afixado nos lugares públicos do costume e no sítio institucional do Município de Vila do Conde em www.cm-viladoconde.pt.

E eu, Nuno Alfredo de Castro, Diretor de Departamento de Administração Geral e Financeira,  o subscrevi.

Paços do Município de Vila do Conde, 21 de maio de 2022






O Presidente da Câmara,

QUADRO SINÓPTICO:



928 19 315


NOTA: O limite e configuração do terreno foi indicado pelo proprietário e é da sua responsabilidade.




PRÉDIO DESCRITO NA CONSERVATÓRIA DO REGISTO PREDIAL DE VILA DO CONDE SOB O Nº 569, INSCRITO NA MATRIZ SOB O Nº 1535

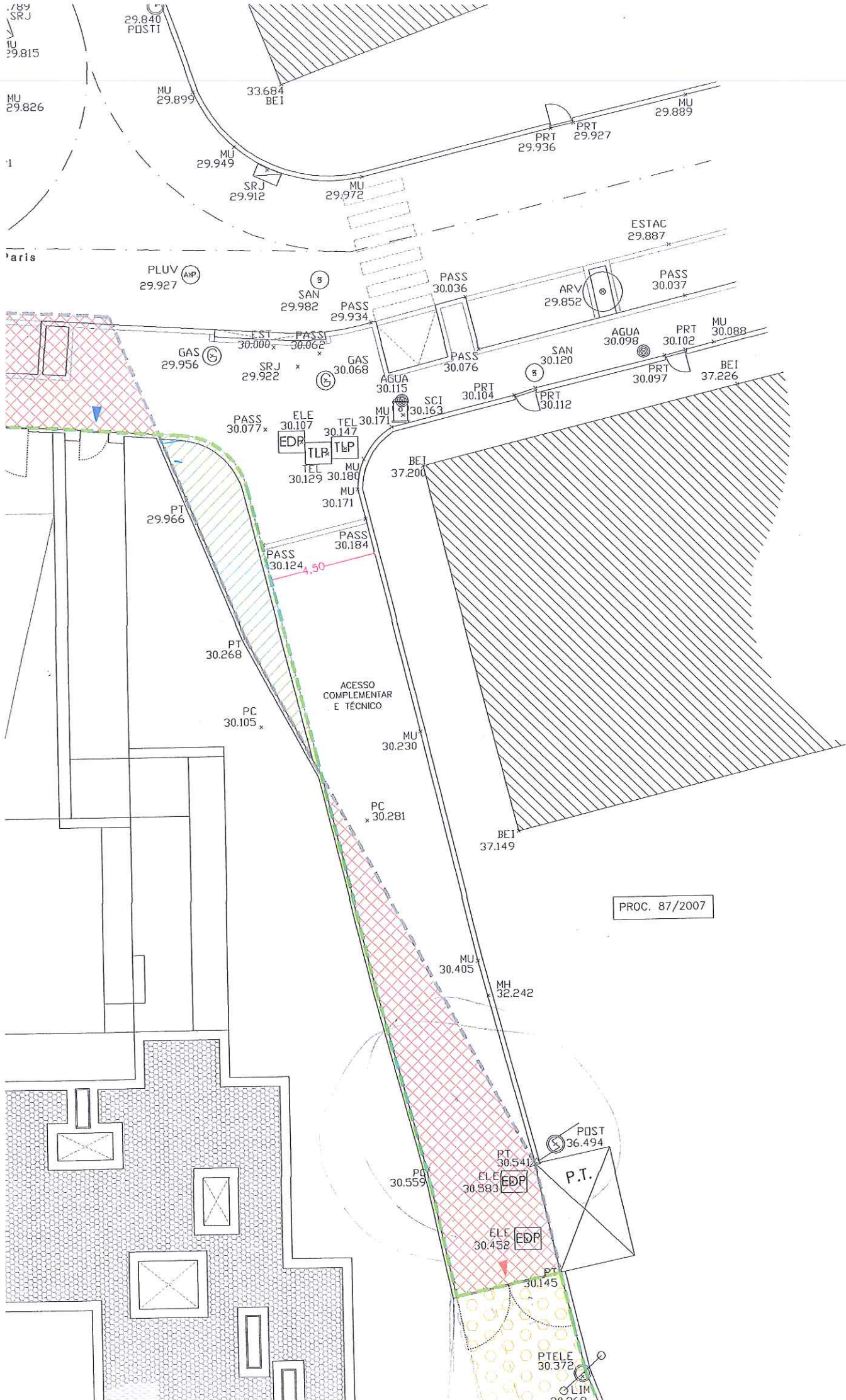
	Limite do Terreno - INICIAL	A= 3.398,50 m ²
	Área de terreno a ceder ao domínio público	A= 196,00 m ²
	Área de terreno público a anexar	A= 24,00 m ²
	Limite do Terreno - FINAL (após cedência e anexação)	A= 3.226,50 m ²
	Área de cedência com condição suspensiva (de acordo com PIP 184/19 - ponto 5.5.2)	A= 134,60 m ²

ACESSOS AO INTERIOR DA PARCELA:

-  ACESSO PEDONAL
-  ACESSO AUTOMÓVEL



A2OFFICE - arquitectura design decoração (+351) 933571032 geral.a2office@gmail.com WWW.A2OFFICE.NET	COORDENADOR: Alberto Dias Ribeiro, Arq.º	LEVANTAMENTO TOPOGRÁFICO: 	Miguel Ângelo Fonseca Ferreira Rua Ferreira de Lemos, n.º 25/R/c, 4780-468 Santo Tiago Telem: 96 41 41 325 e-mail: geral@engitek.pt	folha nº 1.01	revisão nº 00
	P176 CASA DE PARIS-MINDELO Rua de Paris, Mindelo, Vila do Conde	REQUERENTES: Vasco Oliveira e Raquel Santos	escala: 1/200 		
FASE: CEDÊNCIAS E ANEXAÇÕES PLANTA SÍNTESE	MARÇO 2021				



789
SRJ
MU
29.815

29.840
PDSTI

MU
29.826

MU
29.899

33.684
BEI

MU
29.949

SRJ
29.912

MU
29.972

PRT
29.936

PRT
29.927

MU
29.889

Paris

PLUV
29.927

SAN
29.982

PASS
29.934

PASS
30.036

ARV
29.852

PASS
30.037

ESTAC
29.887

GAS
29.956

EST
30.000

PASS
30.062

GAS
30.068

PASS
30.076

SAN
30.120

AGUA
30.098

PRT
30.102

MU
30.088

PASS
30.077

ELE
30.107

TEL
30.147

MU
30.171

AGUA
30.115

PRT
30.104

PRT
30.112

PRT
30.097

BEI
37.226

EDR
30.129

TLR
30.129

TLP
30.129

MU
30.180

MU
30.171

PASS
30.184

PT
29.966

PT
30.268

PC
30.105

ACESSO
COMPLEMENTAR
E TÉCNICO

MU
30.230

PC
30.281

BEI
37.149

PROC. 87/2007

MU
30.405

MH
32.242

POST
36.494

PT
30.559

ELE
30.583

EDR

P.T.

ELE
30.452

EDR

PT
30.145

PTELE
30.372

LIM
30.368