









Declives

Legenda

Rede Hidrográfica

-  Outras linhas de água
-  Ribeira
-  Rio

Classes de Declive (graus)

-  0 - 1
-  1,1 - 5
-  5,1 - 10
-  10,1 - 15
-  15,1 - 28

-  Município Vila do Conde
-  Municípios Vizinhos

Projeção Cartográfica: PT-TM06/ETRS89




Fonte: Câmara Municipal de Vila do Conde

Data de Elaboração: Março 2020



Mapa n.º 3

Legenda

-  Vila do Conde
-  Entre Douro e Minho
-  Portugal

0 50 100 Km

0 1 2 Kilómetros