Património Arquitetónico

Freguesias

1.Arcos……5
2. Árvore……41
3. Aveleda……55
4. Azurara……65
5. Bagunte……97
6. Canidelo……119
7. Fajozes……127
8. Ferreiró……149
9. Fornelo……157
10. Gião……171
11. Guilhabreu……183
12. Junqueira……201
13. Labruge……229
14. Macieira da Maia……239
15. Malta……263
16. Mindelo……287
17. Modivas……297
18. Mosteiró……301
19. Outeiro Maior……309
20. Parada……321
21. Retorta……333
22. Rio Mau……351
23. Tougues……371
24. Touguinha……393
25. Touguinhó……407
26. Vairão……419
27. Vila Chã……473
28. Vila do Conde……477
29. Vilar……639
30. Vilar do Pinheiro……649

Freguesia: Arcos

Referência: 1

	Designação	Localização	Classificação
1.1	Casa de Quinta	Casais	-
1.2	Capela de Nossa Senhora das Neves	Senhora das Neves	-
1.3	Ponte de São. Miguel	Igreja/ E.N.306	IIP
1.4	Quinta do Beleza	Igreja	-
1.5	Igreja de São Miguel	Igreja	-
1.6	Quinta do Carreira	Igreja	-
1.7	Quinta da Fritosa	Igreja	-
1.8	Azenha e Açude do Carreira	Igreja/Rio Este	-
1.9	Capela do Sr. dos Desamparados	Igreja/E.M.526	-
1.10	Quinta do Visconde	Casais/E.N.306	-
1.11	Quinta da Torre	Casais	-
1.12	Azenha e Açude do Pica	Casais/Rio Este	-
1.13	Casa de Quinta	Moldes	-
1.14	Quinta do Capelão	Moldes	-
1.15	Casa de Quinta	Moldes	-
1.16	Casa de Quinta	Moldes	-
1.17	Quinta do Rêgo	Moldes	-



Coordenadas: X: -44285,Y: 191424 (Hayford Gauss Datum 73) **Escala:** 1/10 000

Designação: Casa de Quinta **Ref.1.1**

Classe: Casas de Quinta

Localização: **Arcos** – Rua Cividade, Lugar: Casais

Época de Construção: Século XVIII/XIX



Situação em 2011

Estado de Conservação:

Bom

Propriedade:

Privada – Manuel Martins Torres

Uso Atual:

Casa de Quinta

Classificação Atual:

Não Classificado

Observações:

Fontes:

Relatório Património Edificado, PDM Vila do Conde, 1995



Coordenadas: X: -42757, Y: 191332 (Hayford Gauss Datum 73) **Escala:** 1/10 000
Legenda: Demarcação dos elementos de dimensões reduzidas

Designação: Capela de Nossa Senhora das Neves **Ref.1.2**

Classe: Edifícios Religiosos

Localização: **Arcos** – Rua Nossa Senhora das Neves, Lugar: Sra. das Neves

Época de Construção: Século XVII



Situação em 2011

Estado de Conservação:

Razoável

Propriedade:

Privada – Diocese de Braga

Uso Atual:

Culto Religioso

Classificação Atual:

Não Classificado

Observações:

Fontes:

Relatório Património Edificado, PDM Vila do Conde, 1995
SIPA- Sistema de Informação para o Património Arquitetónico, IHRU (é referenciado na freguesia de Bagunte)



Coordenadas: X: -44623, Y: 191681 (Hayford Gauss Datum 73) **Escala:** 1/10 000
Legenda: Zona Geral de Proteção

Designação: Ponte de São Miguel (Rio Este) **Ref.1.3**

Classe: Elementos Singulares

Localização: **Arcos** – Rua D. António Bento Martins Júnior (E.M.526), Lugar: Igreja

Época de Construção: Século XVI/XVII



Situação em 2011

Estado de Conservação:

Bom

Propriedade:

Pública

Uso Atual:

Ponte rodoviária

Classificação Atual:

Imóvel de Interesse Público – **Decreto n.º 28/82, de 26 de Fevereiro**

Observações:

Fontes:

Relatório Património Edificado, PDM Vila do Conde, 1995
SIPA- Sistema de Informação para o Património Arquitetónico, IHRU
Património Imóvel, IGESPAR



Coordenadas: X: -44622, Y: 191992 (Hayford Gauss Datum 73) **Escala:** 1/10 000

Designação: Quinta do Beleza **Ref.** **1.4**

Classe: Casas de Quinta

Localização: **Arcos** – Rua D. António Bento Martins Júnior (E.M.526), Lugar: Igreja

Época de Construção: Século XVIII/1755



Situação em 2011

Estado de Conservação:

Razoável

Propriedade:

Privada – António José Rodrigues

Uso Atual:

Casa de Quinta

Classificação Atual:

Não Classificado

Observações:

Processo:307/98 | Pretensão: Construção de coberto agrícola com subsequente ampliação/ legalização para salão de festas e restauração

Processo:44/10 | Pretensão: Informação prévia; obras de edificação/ ampliação de um hotel rural (admissível)

Fontes:

Relatório Património Edificado, PDM Vila do Conde, 1995
SIPA- Sistema de Informação para o Património Arquitetónico, IHRU (é referenciado como Quinta de São Miguel de Arcos)



Coordenadas: X: -44585, Y: 192032 (Hayford Gauss Datum 73) **Escala:** 1/10 000

Designação: Igreja de São Miguel **Ref.1.5**

Classe: Edifícios Religiosos

Localização: **Arcos** – Rua D. António Bento Martins Júnior (E.M.526), Lugar: Igreja

Época de Construção: Século XIX



Situação em 2011

Estado de Conservação:

Bom

Propriedade:

Privada – Diocese de Braga

Uso Atual:

Culto Religioso

Classificação Atual:

Não Classificado

Observações:

Fontes:

Relatório Património Edificado, PDM Vila do Conde, 1995
SIPA- Sistema de Informação para o Património Arquitetónico, IHRU



Coordenadas: X: -44659, Y: 192063 (Hayford Gauss Datum 73) **Escala:** 1/10 000

Designação: Quinta do Carreira **Ref.** **1.6**

Classe: Casas de Quinta

Localização: **Arcos** – Rua Cruzeiro, Lugar: Igreja

Época de Construção: Século XIX



Situação em 2011

Estado de Conservação:

Bom

Propriedade:

Privada – Adelino Araújo

Uso Atual:

Casa de Quinta

Classificação Atual:

Não Classificado

Observações:

Fontes:

Relatório Património Edificado, PDM Vila do Conde, 1995



Coordenadas: X: -44811, Y: 192022 (Hayford Gauss Datum 73) **Escala:** 1/10 000

Designação: Quinta da Fritosa **Ref.** **1.7**

Classe: Casas de Quinta

Localização: **Arcos** – Rua Souto, Lugar: Igreja

Época de Construção: Século XVIII



Situação em 2011

Estado de Conservação:

Mau

Propriedade:

Privada – Zeferino Martins Rodrigues

Uso Atual:

Casa de Quinta

Classificação Atual:

Não Classificado

Observações:

Fontes:

Relatório Património Edificado, PDM Vila do Conde, 1995



Coordenadas: X: -44383, Y: 192148 (Hayford Gauss Datum 73) **Escala:** 1/10 000
Legenda: Demarcação dos elementos de dimensões reduzidas

Designação: Azenha e Açude do Carreira (Rio Este) **Ref.1.8**

Classe: Elementos Singulares

Localização: **Arcos** – Rua Rio Este (C.M.1031), Lugar: Igreja

Época de Construção: Século -



Situação em 2011

Estado de Conservação:

Razoável

Propriedade:

Privada

Uso Atual:

Sem uso

Classificação Atual:

Não Classificado

Observações:

Fontes:

Relatório Património Edificado, PDM Vila do Conde, 1995



Coordenadas: X: -44562, Y: 192223 (Hayford Gauss Datum 73) **Escala:** 1/10 000
Legenda: Demarcação dos elementos de dimensões reduzidas

Designação: Capela do Sr. dos Desamparados **Ref.1.9**

Classe: Edifícios Religiosos

Localização: **Arcos** – Rua D. António Bento Martins Júnior (E.M.526), Lugar: Igreja

Época de Construção: Século XVIII/XIX



Situação em 2011

Estado de Conservação:

Bom

Propriedade:

Privada – Diocese de Braga

Uso Atual:

Culto Religiosos

Classificação Atual:

Não Classificado

Observações: Possui no interior elementos construtivos do Século XVIII.

Fontes:

Relatório Património Edificado, PDM Vila do Conde, 1995
SIPA- Sistema de Informação para o Património Arquitetónico, IHRU



Coordenadas: X: -44045, Y: 191946 (Hayford Gauss Datum 73) **Escala:** 1/10 000

Designação: Quinta do Visconde **Ref.1.10**

Classe: Casas de Quinta

Localização: **Arcos** – Av. Visconde Faria Machado (E.N.306), Lugar: Casais

Época de Construção: Século XX



Situação em 2011

Estado de Conservação:

Bom

Propriedade:

Privada – Alfredo Azevedo Martins

Uso Atual:

Casa de Quinta

Classificação Atual:

Não Classificado

Observações:

Fontes:

Relatório Património Edificado, PDM Vila do Conde, 1995



Coordenadas: X: -43527, Y: 191962 (Hayford Gauss Datum 73) **Escala:** 1/10 000

Designação: Quinta da Torre **Ref.1.11**

Classe: Casas de Quinta

Localização: **Arcos** – Tr. Quinta da Torre, Lugar: Casais

Época de Construção: Século XVIII



Situação em 2011

Estado de Conservação:

Bom

Propriedade:

Privada – João Francisco Falcão da Costa Reis

Uso Atual:

Casa de Quinta

Classificação Atual:

Não Classificado

Observações:

Processo:6/11 | Pretensão: Informação prévia de loteamento (viável)

Fontes:

Relatório Património Edificado, PDM Vila do Conde, 1995



Coordenadas: X: -43623, Y: 192292 (Hayford Gauss Datum 73) **Escala:** 1/10 000
Legenda: Demarcação dos elementos de dimensões reduzidas

Designação: Azenha e Açude do Pica (Rio Este) **Ref.1.12**

Classe: Elementos Singulares

Localização: **Arcos** – Rua José Silva Meira, Lugar: Casais

Época de Construção: Século -



Situação em 2011

Estado de Conservação:

Bom

Propriedade:

Privada

Uso Atual:

Sem uso

Classificação Atual:

Não Classificado

Observações:

Fontes:

Relatório Património Edificado, PDM Vila do Conde, 1995



Coordenadas: X: -44316, Y: 192755 (Hayford Gauss Datum 73) **Escala:** 1/10 000

Designação: Casa de Quinta **Ref.1.13**

Classe: Casas de Quinta

Localização: **Arcos** – Rua José Domingues da Costa, Lugar: Moldes

Época de Construção: Século XIX



Situação em 2011

Estado de Conservação:

Razoável

Propriedade:

Privada

Uso Atual:

Casa de Quinta

Classificação Atual:

Não Classificado

Observações:

Fontes:

Relatório Património Edificado, PDM Vila do Conde, 1995



Coordenadas: X: -44399, Y: 192803 (Hayford Gauss Datum 73) **Escala:** 1/10 000

Designação: Quinta do Capelão **Ref.1.14**

Classe: Casas de Quinta

Localização: **Arcos** – Rua José Domingues da Costa, Lugar: Moldes

Época de Construção: Século XVIII/XIX



Situação em 2011

Estado de Conservação:

Bom

Propriedade:

Privada – António Carreira Lopes Martins

Uso Atual:

Casa de Quinta

Classificação Atual:

Não Classificado

Observações:

A fachada interior corresponde a um solar do Século XVIII.

Fontes:

Relatório Património Edificado, PDM Vila do Conde, 1995



Coordenadas: X: -44498, Y: 192815 (Hayford Gauss Datum 73) **Escala:** 1/10 000

Designação: Casa de Quinta **Ref.1.15**

Classe: Casas de Quinta

Localização: **Arcos** – Rua José Domingues da Costa, Lugar: Moldes

Época de Construção: Século XIX



Situação em 2011

Estado de Conservação:

Bom

Propriedade:

Privada – António Torres

Uso Atual:

Casa de Quinta

Classificação Atual:

Não Classificado

Observações:

Fontes:

Relatório Património Edificado, PDM Vila do Conde, 1995



Coordenadas: X: -44558; Y: 192813 (Hayford Gauss Datum 73) **Escala:** 1/10 000

Designação: Casa de Quinta **Ref.1.16**

Classe: Casas de Quinta

Localização: **Arcos** – Rua D. António Bento Martins Júnior (E.M.526), Lugar: Moldes

Época de Construção: Século XVII/XVIII/XIX



Situação em 2011

Estado de Conservação:

Razoável/ Mau

Propriedade:

Privada – Justina Rodrigues

Uso Atual:

Casa de Quinta

Classificação Atual:

Não Classificado

Observações:

Integram a casa agrícola um espigueiro e um sequeiro. Na fachada exterior existem umas alminhas datadas de 1807

Fontes:

Relatório Património Edificado, PDM Vila do Conde, 1995



Coordenadas: X: -43772, Y: 193343 (Hayford Gauss Datum 73) **Legenda:** 1/10 000

Designação: Quinta do Rêgo **Ref.1.17**

Classe: Casas de Quinta

Localização: **Arcos** – Tr. Dr. Josué Trocado, Lugar: Moldes

Época de Construção: Século XIX



Situação em 2011

Estado de Conservação:

Razoável

Propriedade:

Privada – José da Costa e Silva

Uso Atual:

Casa de Quinta

Classificação Atual:

Não Classificado

Observações:

Fontes:

Relatório Património Edificado, PDM Vila do Conde, 1995

Freguesia: Árvore

Referência: 2

	Designação	Localização	Classificação
2.1	Quinta do Faísca	Quintã	-
2.2	Edifício Urbano	Loureiro	-
2.3	Capela da Boa Nova	Loureiro	-
2.4	Centro Recreativo Arvorense	Souto	-
2.5	Igreja de São Salvador	Souto	-
2.6	Marca de enfiamento da Barra do Ave/Facho de Árvore	Quintã	-



Coordenadas: X: -49201, Y: 185260 (Hayford Gauss Datum 73) **Legenda:** 1/10 000

Designação: Quinta do Faísca **Ref.2.1**

Classe: Casas de Quinta

Localização: **Árvore** – Rua Quintã (C.M.1060), Lugar: Quintã

Época de Construção: Século XVIII



Situação em 2011

Estado de Conservação:

Bom

Propriedade:

Privada

Uso Atual:

Casa de Quinta

Classificação Atual:

Não Classificado

Observações:

Fontes:

Relatório Património Edificado, PDM Vila do Conde, 1995



Coordenadas: X: -48905, Y: 185652 (Hayford Gauss Datum 73) **Escala:** 1/10 000

Designação: Edifício Urbano **Ref.** **2.2**

Classe: Edifícios Urbanos

Localização: **Árvore** – Rua Loureiro (E.M.529), Lugar: Loureiro

Época de Construção: Século XIX/1881



Situação em 2011

Estado de Conservação:

Bom

Propriedade:

Privada – António Carvalho Nunes

Uso Atual:

Habitação

Classificação Atual:

Não Classificado

Observações:

Fontes:

Relatório Património Edificado, PDM Vila do Conde, 1995



Coordenadas: X: -48921, Y: 185696 (Hayford Gauss Datum 73) **Escala:** 1/10 000
Legenda: Demarcação dos elementos de dimensões reduzidas

Designação: Capela da Boa Nova **Ref.2.3**

Classe: Edifícios Religiosos

Localização: **Árvore** – Rua Loureiro (E.M.529), Lugar: Loureiro

Época de Construção: Século XVIII



Situação em 2011

Estado de Conservação:

Bom

Propriedade:

Privada – Diocese do Porto

Uso Atual:

Culto Religioso

Classificação Atual:

Não Classificado

Observações:

Fontes:

Relatório Património Edificado, PDM Vila do Conde, 1995
SIPA- Sistema de Informação para o Património Arquitetónico, IHRU



Coordenadas: X: -48931, Y: 185729 (Hayford Gauss Datum 73) **Escala:** 1/10 000

Designação: Centro Recreativo Arvorense **Ref.2.4**

Classe: Edifícios Urbanos

Localização: **Árvore** – Rua Fieis de Deus (E.N.104), Lugar: Souto

Época de Construção: Século XIX



Situação em 2011

Estado de Conservação:

Bom

Propriedade:

Privada – Santa Casa da Misericórdia

Uso Atual:

Centro Recreativo/Infantário

Classificação Atual:

Não Classificado

Observações:

Fontes:

Relatório Património Edificado, PDM Vila do Conde, 1995



Coordenadas: X: -48765, Y: 185813 (Hayford Gauss Datum 73) **Escala:** 1/10 000

Designação: Igreja de São Salvador **Ref.2.5**

Classe: Edifícios Religiosos

Localização: **Árvore** – Rua Fieis de Deus (E.N.104), Lugar: Souto

Época de Construção: Século XX/1904



Situação em 2011

Estado de Conservação:

Bom

Propriedade:

Privada – Diocese do Porto

Uso Atual:

Culto Religioso

Classificação Atual:

Não Classificado

Observações:

Fontes:

Relatório Património Edificado, PDM Vila do Conde, 1995



Coordenadas: X: -49754, Y: 185691 (Hayford Gauss Datum 73) **Escala:** 1/10 000
Legenda: Demarcação dos elementos de dimensões reduzidas

Designação: Marca de enfiamento da Barra do Ave/Facho de Árvore **Ref.2.6**

Classe: Elementos singulares

Localização: **Árvore** – Rua Souto nº5, Lugar: Quintã

Época de Construção: Século XVI



Situação em 2011

Estado de Conservação:

Razoável

Propriedade:

Pública

Uso Atual:

Sem uso

Classificação Atual:

Não Classificado

Observações:

Embora sem valor arquitetónico relevante, mas pela sua raridade e em conjunto com o Farol de Azurara formam um conjunto único na costa portuguesa.

Fontes:

SIPA- Sistema de Informação para o Património Arquitetónico, IHRU (é referenciado na freguesia de Azurara)

Freguesia: Aveleda

Referência: 3

	Designação	Localização	Classificação
3.1	Igreja de Santa Eulália	Lançaparte	-
3.2	Quinta do Ramalho	Aveleda	-
3.3	Quinta de Aveleda	Aveleda	-
3.4	Quinta da Mota	Mota	-



Coordenadas: X: -46642, Y: 177236 (Hayford Gauss Datum 73) **Escala:**1/10 000

Designação: Igreja de Santa Eulália **Ref.3.1**

Classe: Edifícios Religiosos

Localização: **Aveleda** – Rua Igreja (E.M.539), Lugar: Lançaparte

Época de Construção: Século XVIII/XIX



Situação em 2011

Estado de Conservação:

Bom

Propriedade:

Privada – Diocese do Porto

Uso Atual:

Culto Religioso

Classificação Atual:

Não Classificado

Observações:

A torre sineira foi construída no século XIX. No espaço frontal à igreja localiza-se um Calvário.

Fontes:

Relatório Património Edificado, PDM Vila do Conde, 1995
SIPA- Sistema de Informação para o Património Arquitetónico, IHRU (é referenciada como Igreja Paroquial de Aveleda)



Coordenadas: X: -46910, Y: 177554 (Hayford Gauss Datum 73) **Escala:** 1/10 000

Designação: Quinta do Ramalho **Ref.3.2**

Classe: Casas de Quinta

Localização: **Aveleda** – Rua Outeiro (C.M.1075), Lugar: Aveleda

Época de Construção: Século XIX/1883



Situação em 2011

Estado de Conservação:

Bom

Propriedade:

Privada – Celeste Aroso

Uso Atual:

Casa de Quinta

Classificação Atual:

Não Classificado

Observações:

Fontes:

Relatório Património Edificado, PDM Vila do Conde, 1995



Coordenadas: X: -47116, Y: 177677 (Hayford Gauss Datum 73) **Escala:** 1/10 000

Designação: Quinta de Aveleda **Ref.3.3**

Classe: Casas de Quinta

Localização: **Aveleda** – Rua Outeiro (C.M.1075), Lugar: Aveleda

Época de Construção: Século XIX



Situação em 2011

Estado de Conservação:

Bom/Razoável

Propriedade:

Privada – Albino Aroso e Costa

Uso Atual:

Casa de Quinta

Classificação Atual:

Não Classificado

Observações:

Fontes:

Relatório Património Edificado, PDM Vila do Conde, 1995



Coordenadas: X: -46522, Y: 178146 (Hayford Gauss Datum 73) **Escala:** 1/10 000

Designação: Quinta da Mota **Ref.** **3.4**

Classe: Casas de Quinta

Localização: **Aveleda** – Rua Mota (E.M.538), Lugar: Mota

Época de Construção: Século XIX/1866



Situação em 2011

Estado de Conservação:

Bom

Propriedade:

Privada – Joaquim Duarte da Costa Maia

Uso Atual:

Casa de Quinta

Classificação Atual:

Não Classificado

Observações:

Processo:515/05 | Pretensão: Legalização da remodelação de um edifício destinado a habitação e organização de eventos

Fontes:

Relatório Património Edificado, PDM Vila do Conde, 1995

Freguesia: Azurara

Referência: 4

	Designação	Localização	Classificação
4.1	Igreja de S. Francisco dos Capuchos	Granja	IIP
4.2	Casa dos Monteiros	Granja	-
4.3	Capela de N. Sr.ª das Dores	Azurara	-
4.4	Cruzeiro de Azurara	Igreja	IIP
4.5	Igreja Matriz	Igreja	MN
4.6	Pelourinho de Azurara	Igreja	IIP
4.7	Capela de São Sebastião	Junqueira	-
4.8	Casa da Praça	Igreja	IIP
4.9	Capela de São Nicolau	Igreja	VC
4.10	Capela de Santana	Monte de Santana	-
4.11	Azenha	Monte de Santana	VC
4.12	Antigo Hospital São João Evangelista	Igreja	-
4.13	Cruzeiro frente à Ermida de Santana	Monte de Santana	-
4.14	Farol de Azurara/Marca de Enfiamento da Barra do Ave	Granja	-
4.15	Passos de Azurara	Igreja	-



Coordenadas: X: -50546, Y: 185962 (Hayford Gauss Datum 73) **Escala:** 1/10 000
Legenda: Zona Geral de Proteção

Designação: Igreja de São Francisco dos Capuchos **Ref.4.1**

Classe: Edifícios Religiosos

Localização: **Azurara** – Rua Francisco Gonçalves Monteiro, Lugar: Granja

Época de Construção: Século XVIII



Situação em 2011

Estado de Conservação:

Bom

Propriedade:

Privada – Ordem Secular de São Francisco

Uso Atual: Culto Religioso

Classificação Atual:

Imóvel de Interesse Público – **Decreto n.º95/78, de 12 de Setembro**

Observações:

Fontes:

Relatório Património Edificado, PDM Vila do Conde, 1995
SIPA- Sistema de Informação para o Património Arquitetónico, IHRU
Património Imóvel, IGESPAR



Coordenadas: X: -50569, Y: 185948 (Hayford Gauss Datum 73) **Escala:** 1/10 000

Designação: Casa dos Monteiros **Ref.4.2**

Classe: Edifícios Urbanos

Localização: **Azurara** – Rua Francisco Gonçalves Monteiro, Lugar: Granja

Época de Construção: Século XVIII



Situação em 2011

Estado de Conservação:

Bom

Propriedade:

Privada – Joaquim Fernando de Lemos Gonçalves da Costa

Uso Atual:

Habitação

Classificação Atual:

Não Classificado

Observações:

Processo:25/09 | Pretensão: Viabilidade de transformação do casarão em Hotel de Charme e Clube de Campo e cultural, e implantação de 5 novos edifícios unifamiliares e recuperação de um existente (viável)

Fontes:

Relatório Património Edificado, PDM Vila do Conde, 1995



Coordenadas: X: -50374, Y: 186273 (Hayford Gauss Datum 73) **Escala:** 1/10 000
Legenda: Demarcação dos elementos de dimensões reduzidas

Designação: Capela de Nossa Senhora das Dores **Ref.** **4.3**

Classe: Edifícios Religiosos

Localização: **Azurara** – Rua Padre Serafim das Neves, Lugar: Azurara

Época de Construção: Século XVI



Situação em 2011

Estado de Conservação:

Razoável

Propriedade:

Privada – Marília Gonçalves Silva Oliveira e Silva

Uso Atual:

Culto Religioso

Classificação Atual:

Não Classificado

Observações:

Processo:189/07 | Pretensão: Remodelação de edificio unifamiliar (não abrange a capela inventariada)

Fontes:

Relatório Património Edificado, PDM Vila do Conde, 1995



Coordenadas: X: -50474, Y: 186341 (Hayford Gauss Datum 73) **Escala:** 1/10 000
Legenda: Zona Geral de Proteção

Designação: Cruzeiro de Azurara **Ref.4.4**

Classe: Elementos Singulares

Localização: **Azurara** – Av. Mouzinho de Albuquerque, Lugar: Igreja

Época de Construção: Século XVI



Situação em 2011

Estado de Conservação:

Razoável

Propriedade:

Pública - Monumentos Nacionais

Uso Atual:

Cruzeiro

Classificação Atual:

Imóvel de Interesse Público – **Decreto n.º45327, de 25 de Outubro de 1963**

Observações:

Fontes:

Relatório Património Edificado, PDM Vila do Conde, 1995
SIPA- Sistema de Informação para o Património Arquitetónico, IHRU
Património Imóvel, IGESPAR



Coordenadas: X: -50433, Y: 186353 (Hayford Gauss Datum 73) **Escala:** 1/10 000
Legenda: Zona Geral de Proteção

Designação: Igreja Matriz **Ref.** **4.5**

Classe: Edifícios Religiosos

Localização: **Azurara** – Rua Nossa Senhora da Conceição (E.M.528), Lugar: Igreja

Época de Construção: Século XVI



Situação em 2011

Estado de Conservação:

Bom

Propriedade:

Pública - Monumentos Nacionais

Uso Atual:

Culto Religioso

Classificação Atual:

Monumento Nacional – Decreto de 16-06-1910, DG n.º 136, de 23-06-1910

Observações:

Fontes:

Relatório Património Edificado, PDM Vila do Conde, 1995
SIPA- Sistema de Informação para o Património Arquitetónico, IHRU
Património Imóvel, IGESPAR



Coordenadas: X: -50438, Y: 186371 (Hayford Gauss Datum 73) **Escala:** 1/10 000
Legenda: Zona Geral de Proteção

Designação: Pelourinho de Azurara **Ref.** **4.6**

Classe: Elementos Singulares

Localização: **Azurara** – Rua Nossa Senhora da Conceição (E.M.528), Lugar: Igreja

Época de Construção: Século XVI



Situação em 2011

Estado de Conservação:

Razoável

Propriedade:

Pública - Monumentos Nacionais

Uso Atual:

Culto Religioso

Classificação Atual:

Imóvel de Interesse Público – **Decreto-Lei n.º23122, de 11 de Outubro de 1933**

Observações:

Fontes:

Relatório Património Edificado, PDM Vila do Conde, 1995
SIPA- Sistema de Informação para o Património Arquitetónico, IHRU
Património Imóvel, IGESPAR



Coordenadas: X: -50812, Y: 186480 (Hayford Gauss Datum 73) **Escala:** 1/10 000
Legenda: Demarcação dos elementos de dimensões reduzidas

Designação: Capela de São Sebastião **Ref.** **4.7**

Classe: Edifícios Religiosos

Localização: **Azurara** – Rua Junqueira, Lugar: Junqueira

Época de Construção: Século XVI



Situação em 2011

Estado de Conservação:

Razoável

Propriedade:

Privada – Diocese do Porto

Uso Atual:

Culto Religioso

Classificação Atual:

Não Classificado

Observações:

Fontes:

Relatório Património Edificado, PDM Vila do Conde, 1995
SIPA- Sistema de Informação para o Património Arquitetónico, IHRU



Coordenadas: X: -50562, Y: 186591 (Hayford Gauss Datum 73) **Escala:** 1/10 000
Legenda: Zona Geral de Proteção

Designação: Casa da Praça **Ref.** **4.8**

Classe: Edifícios Urbanos

Localização: **Azurara** – Rua Dr. Américo Silva, Lugar: Igreja

Época de Construção: Século XVII/XVIII



Situação em 2011

Estado de Conservação:

Bom

Propriedade:

Privada – Adriano Alexandre Costa

Uso Atual:

Habitação

Classificação Atual:

Imóvel de Interesse Público – **Decreto n.º129/77 de 29 de Setembro**

Observações:

Fontes:

Relatório Património Edificado, PDM Vila do Conde, 1995
SIPA- Sistema de Informação para o Património Arquitetónico, IHRU
Património Imóvel, IGESPAR



Coordenadas: X: -50599, Y: 186746 (Hayford Gauss Datum 73) **Escala:** 1/10 000
Legenda: Zona Geral de Proteção

Designação: Capela de São Nicolau **Ref.** **4.9**

Classe: Edifícios Religiosos

Localização: **Azurara** – Rua Dr. Américo Silva, Lugar: Igreja

Época de Construção: Século XVII/XVIII



Situação em 2011

Estado de Conservação:

Razoável

Propriedade:

Privada – Santa Casa da Misericórdia de Azurara

Uso Atual:

Culto Religioso

Classificação Atual:

Outro – Em vias de Classificação **Despacho n.º19338/2010 de 30 de Dezembro**

Observações:

Também é referenciada como Igreja da Misericórdia de Azurara.

Fontes:

Relatório Património Edificado, PDM Vila do Conde, 1995
SIPA- Sistema de Informação para o Património Arquitetónico, IHRU
Património Imóvel, IGESPAR



Coordenadas: X: -50407, Y: 186958 (Hayford Gauss Datum 73) **Escala:** 1/10 000
Legenda: Demarcação dos elementos de dimensões reduzidas

Designação: Capela de Santana **Ref.** **4.10**

Classe: Edifícios Religiosos

Localização: **Azurara** – Largo Santana, Lugar: Monte de Santana

Época de Construção: Século XVI



Situação em 2011

Estado de Conservação:

Bom

Propriedade:

Privada – Diocese do Porto

Uso Atual:

Culto Religioso

Classificação Atual:

Não Classificado

Observações:

Fontes:

Relatório Património Edificado, PDM Vila do Conde, 1995
SIPA- Sistema de Informação para o Património Arquitetónico, IHRU



Coordenadas: X: -50416, Y: 187071 (Hayford Gauss Datum 73) **Escala:** 1/10 000
Legenda: Zona Geral de Proteção

Designação: Azenha (Rio Ave) **Ref.4.11**

Classe: Elementos Singulares

Localização: **Azurara** – Rua Azenha, Lugar: Monte de Santana

Época de Construção: Século XVI



Situação em 2011

Estado de Conservação:

Mau

Propriedade:

Pública – Câmara Municipal de Vila do Conde

Uso Atual:

Sem uso

Classificação Atual:

Outro – Em vias de Classificação IIP Despacho de homologação de 07-07-1980

Observações:

Fontes:

Relatório Património Edificado, PDM Vila do Conde, 1995
SIPA- Sistema de Informação para o Património Arquitetónico, IHRU
Património Imóvel, IGESPAR (é referenciado na freguesia de Vila do Conde)

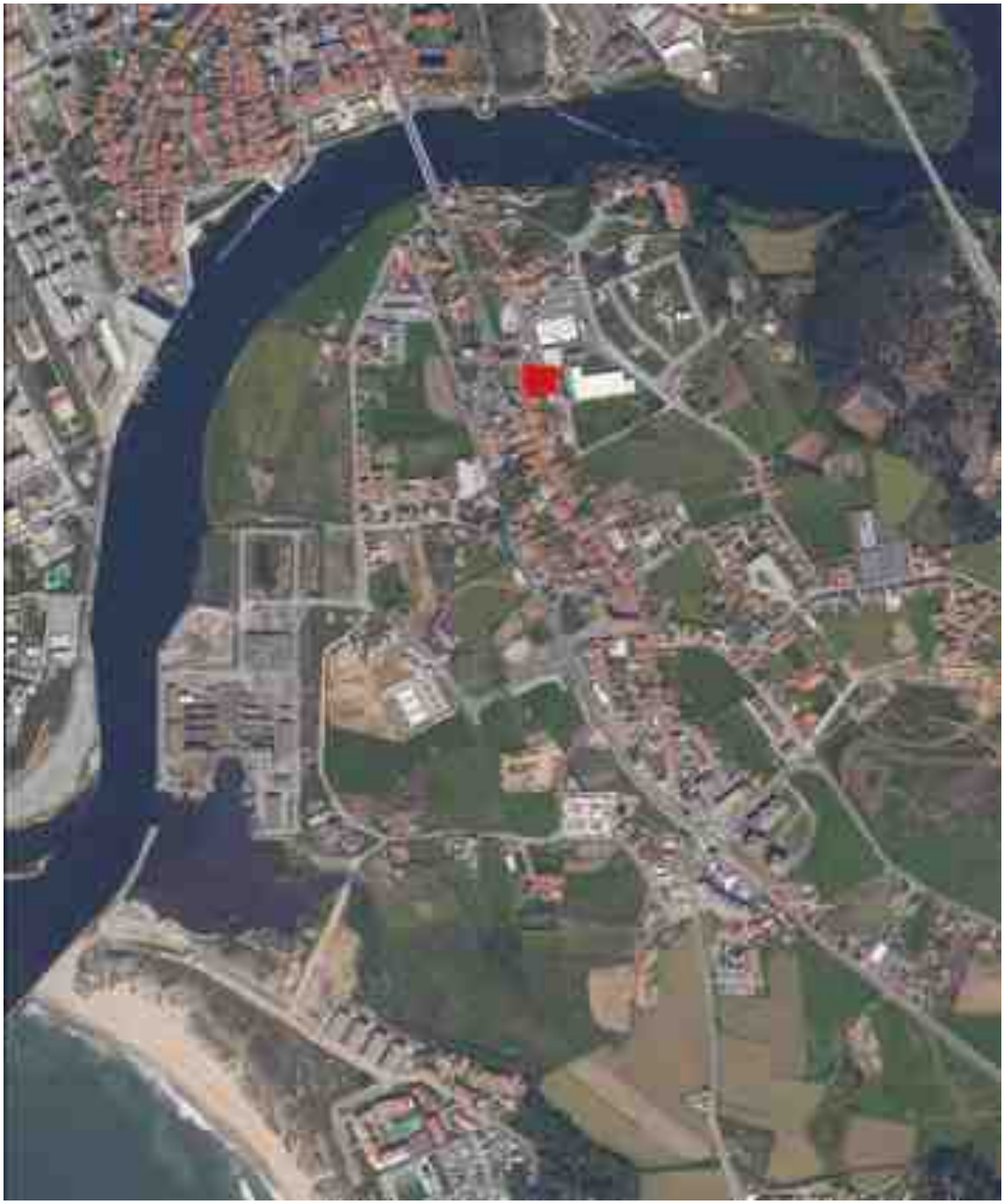

Coordenadas: X: -50571, Y: 186711 (Hayford Gauss Datum 73) **Escala:** 10/10 000

Designação: Antigo Hospital São João Evangelista **Ref.4.12**

Classe: Elementos Arquitetónicos de Relevância

Localização: **Azurara** – Rua Dr. Américo Silva, Lugar: Igreja

Época de Construção: Século XIX/Contemporâneo



Situação em 2011

Estado de Conservação:

Bom

Propriedade:

Privada – Santa Casa da Misericórdia de Azurara MADI

Uso Atual:

Assistencial

Classificação Atual:

Não Classificado

Observações:

Processo:75/09 | Pretensão: Alteração de edifício; instalação de clínica de fisioterapia

Fontes:

SIPA- Sistema de Informação para o Património Arquitetónico, IHRU



Coordenadas: X: -50433, Y: 186960 (Hayford Gauss Datum 73) **Escala:** 1/10 000
Legenda: Demarcação dos elementos de dimensões reduzidas

Designação: Cruzeiro frente à Ermida de Santana **Ref.4.13**

Classe: Elementos singulares

Localização: **Azurara** – Largo Santana, Lugar: Monte de Santana

Época de Construção: Século XVIII



Situação em 2011

Estado de Conservação:

Razoável

Propriedade:

Privada – Diocese do Porto

Uso Atual:

Religiosa | Cruzeiro

Classificação Atual:

Não Classificado

Observações:

Fontes:

SIPA- Sistema de Informação para o Património Arquitetónico, IHRU



Coordenadas: X: -50537, Y: 185561 (Hayford Gauss Datum 73) **Escala:** 1/10 000
Legenda: Demarcação dos elementos de dimensões reduzidas

Designação: Farol de Azurara/Marca de Enfiamento da Barra do Ave **Ref.4.14**

Classe: Elementos singulares

Localização: **Azurara** – Rua Gaiato, Lugar: Granja

Época de Construção: Século XVII/XX



Situação em 2011

Estado de Conservação:

Razoável

Propriedade:

Pública

Uso Atual:

Comunicação | Farolim

Classificação Atual:

Não Classificado

Observações:

Fontes:

SIPA- Sistema de Informação para o Património Arquitetónico, IHRU (é referenciado na freguesia de Árvore)



Escala: 1/10 000

Designação: Passos de Azurara **Ref.4.15**

Classe: Edifícios Religiosos

Localização: **Azurara** – Rua de Santana, Rua Dr. Américo Silva, Rua Padre Serafim das Neves, Lugar: Igreja

Época de Construção: Século XVIII



Situação em 2011

Estado de Conservação:

Razoável

Propriedade:

Privada | Misericórdia

Uso Atual:

Religiosa | Passos da Via Sacra

Classificação Atual:

Não Classificado

Observações:

Fontes:

SIPA- Sistema de Informação para o Património Arquitetónico, IHRU

Freguesia: **Bagunte**

Referência: **5**

	Designação	Localização	Classificação
5.1	Azenha/Açude	Ponte do Ave	VC
5.2	Capela da Senhora da Ajuda	Ponte do Ave	-
5.3	Capela de Santo António	Figueiró de Baixo	-
5.4	Quinta do Vilar	Vilar	-
5.5	Casa de Quinta	Santagões	-
5.6	Capela de São Miguel	Santagões	-
5.7	Igreja de Santa Maria	Igreja	-
5.8	Quinta do Capela	Corvos	-
5.9	Capela do Senhor do Padrão	Ponte do Ave	-
5.10	Capela do Senhor dos Passos	Santana	-



Coordenadas: X: -45873, Y: 187074 (Hayford Gauss Datum 73) **Escala:** 1/10 000
Legenda: Zona Geral de Proteção

Designação: Azenha/Açude (Rio Ave) **Ref.** **5.1**

Classe: Elementos Singulares

Localização: **Bagunte** – Rua Nossa Sr.ª da Ajuda, Lugar: Ponte do Ave

Época de Construção: Século XVII/XX



Situação em 2011

Estado de Conservação:

Razoável

Propriedade:

Privada – Inês Amorim

Uso Atual:

Sem uso

Classificação Atual:

Outro – Em Vias de Classificação (em conjunto com a Ponte Dom Zameiro)
Despacho n.º 19338/2010 de 30 de Dezembro
Anúncio n.º 16894/2011 de 16 de Novembro
Declaração de Retificação n.º 1884/2011 de 7 de Dezembro
Decreto-Lei n.º 115/2011 de 5 de Dezembro

Observações:

Fontes:

Relatório Património Edificado, PDM Vila do Conde, 1995
SIPA- Sistema de Informação para o Património Arquitetónico, IHRU (é referenciado em conjunto com a Ponte Dom Zameiro)
Património Imóvel, IGESPAR (é referenciado em conjunto com a Ponte Dom Zameiro)



Coordenadas: X: -45732, Y: 187273 (Hayford Gauss Datum 73) **Escala:** 1/10 000
Legenda: Demarcação dos elementos de dimensões reduzidas

Designação: Capela da Senhora da Ajuda **Ref.5.2**

Classe: Edifícios Religiosos

Localização: **Bagunte** – Rua Nossa Sr.ª da Ajuda, Lugar: Ponte do Ave

Época de Construção: Século XVIII



Situação em 2011

Estado de Conservação:

Bom

Propriedade:

Privada – Diocese de Braga

Uso Atual:

Culto Religioso

Classificação Atual:

Não Classificado

Observações:

Fontes:

Relatório Património Edificado, PDM Vila do Conde, 1995
SIPA- Sistema de Informação para o Património Arquitetónico, IHRU



Coordenadas: X: -44316, Y: 187499 (Hayford Gauss Datum 73) **Escala:** 1/10 000

Designação: Capela de Santo António **Ref.5.3**

Classe: Edifícios Religiosos

Localização: **Bagunte** – Rua Santo António (C.M.1054), Lugar: Figueiró de Baixo

Época de Construção: Século XVII/XVIII



Situação em 2011

Estado de Conservação:

Bom

Propriedade:

Privada –

Uso Atual:

Culto Religioso

Classificação Atual:

Não Classificado

Observações:

Fontes:

Relatório Património Edificado, PDM Vila do Conde, 1995



Coordenadas: X: -44539, Y: 188441 (Hayford Gauss Datum 73) **Escala:** 1/10 000

Designação: Quinta do Vilar **Ref.** **5.4**

Classe: Casas de Quinta

Localização: **Bagunte** – Rua Adelino Costa e Silva, Lugar: Vilar

Época de Construção: Século XVIII/XIX



Situação em 2011

Estado de Conservação:

Mau

Propriedade:

Privada – Joaquim Costa e Silva

Uso Atual:

Casa de Quinta

Classificação Atual:

Não Classificado

Observações:

Fontes:

Relatório Património Edificado, PDM Vila do Conde, 1995



Coordenadas: X: -45946, Y: 188353 (Hayford Gauss Datum 73) **Escala:** 1/10 000

Designação: Casa de Quinta **Ref.5.5**

Classe: Casas de Quinta

Localização: **Bagunte** – Rua São Miguel, Lugar: Santagões

Época de Construção: Século XVIII/XIX



Situação em 2011

Estado de Conservação:

Bom

Propriedade:

Privada – Maria Eunice Pombeiro de Sousa Batista

Uso Atual:

Casa de Quinta

Classificação Atual:

Não Classificado

Observações:

Processo:354/85 | Pretensão: Recuperação/ remodelação de um edifício unifamiliar

Fontes:

Relatório Património Edificado, PDM Vila do Conde, 1995



Coordenadas: X: -46025, Y: 188340 (Hayford Gauss Datum 73) **Escala:** 1/10 000
Legenda: Demarcação dos elementos de dimensões reduzidas

Designação: Capela de São Miguel **Ref.** **5.6**

Classe: Edifícios Religiosos

Localização: **Bagunte** – Rua São Miguel, Lugar: Santagões

Época de Construção: Século XVIII



Situação em 2011

Estado de Conservação:

Razoável

Propriedade:

Privada – Diocese de Braga

Uso Atual:

Culto Religioso

Classificação Atual:

Não Classificado

Observações:

Fontes:

Relatório Património Edificado, PDM Vila do Conde, 1995
SIPA- Sistema de Informação para o Património Arquitetónico, IHRU



Coordenadas: X: -44098, Y: 189256 (Hayford Gauss Datum 73) **Escala:** 1/10 000

Designação: Igreja de Santa Maria **Ref.5.7**

Classe: Edifícios Religiosos

Localização: **Bagunte** – Rua Igreja (E.M.527), Lugar: Igreja

Época de Construção: Século XVII/XIX



Situação em 2011

Estado de Conservação:

Bom

Propriedade:

Privada – Diocese de Braga

Uso Atual:

Culto Religioso

Classificação Atual:

Não Classificado

Observações:

A fachada principal foi deslocada em 1950

Fontes:

Relatório Património Edificado, PDM Vila do Conde, 1995
SIPA- Sistema de Informação para o Património Arquitetónico, IHRU (é referenciada como Igreja de Nossa Senhora do Ó)



Coordenadas: X: -42881, Y: 190538 (Hayford Gauss Datum 73) **Escala:** 1/10 000

Designação: Quinta do Capela **Ref.5.8**

Classe: Casas de Quinta

Localização: **Bagunte** – Rua de Corvos (E.M.527), Lugar: Corvos

Época de Construção: Século XX



Situação em 2011

Estado de Conservação:

Razoável

Propriedade:

Privada – Manuel Gonçalves Azevedo Capela

Uso Atual:

Casa de Quinta

Classificação Atual:

Não Classificado

Observações:

Integram a casa agrícola um espigueiro, um sequeiro e uma capela datada do século XVIII (1793)

Fontes:

Relatório Património Edificado, PDM Vila do Conde, 1995



Coordenadas: X: -45743, Y: 187267 (Hayford Gauss Datum 73) **Escala:** 1/10 000
Legenda: Demarcação dos elementos de dimensões reduzidas

Designação: Capela do Senhor do Padrão **Ref.** **5.9**

Classe: Edifícios Religiosos

Localização: **Bagunte** – Rua Nossa Sr.ª da Ajuda, Lugar: Ponte do Ave

Época de Construção:



Situação em 2011

Estado de Conservação:

Bom

Propriedade:

Uso Atual:

Religioso

Classificação Atual:

Não Classificado

Observações:

Fontes:

SIPA- Sistema de Informação para o Património Arquitetónico, IHRU



Coordenadas: X: -44206, Y: 189223 (Hayford Gauss Datum 73) **Escala:** 1/10 000
Legenda: Demarcação dos elementos de dimensões reduzidas

Designação: Capela do Senhor dos Passos **Ref.** **5.10**

Classe: Edifícios Religiosos

Localização: **Bagunte** – Rua Igreja (E.M.527), Lugar: Santana

Época de Construção:



Situação em 2011

Estado de Conservação:

Razoável

Propriedade:

Uso Atual:

Religioso

Classificação Atual:

Não Classificado

Observações:

Fontes:

SIPA- Sistema de Informação para o Património Arquitetónico, IHRU

Freguesia: **Canidelo**

Referência: **6**

	Designação	Localização	Classificação
6.1	Igreja de São Pedro	Farilhe	-
6.2	Capela de São Brás	Farilhe	-
6.3	Fábrica da Pólvora	Farilhe	-



Coordenadas: X: -43302, Y: 182708 (Hayford Gauss Datum 73) **Escala:** 1/10 000

Designação: Igreja de São Pedro **Ref.6.1**

Classe: Edifícios Religiosos

Localização: **Canidelo** – Rua Santa Luzia (E.M.533), Lugar: Farilhe

Época de Construção: Século XVII/XVIII



Situação em 2011

Estado de Conservação:

Bom

Propriedade:

Privada – Diocese do Porto

Uso Atual:

Culto Religioso

Classificação Atual:

Não Classificado

Observações:

O espaço público envolvente foi arranjado em 1991

Fontes:

Relatório Património Edificado, PDM Vila do Conde, 1995



Coordenadas: X: -42537, Y: 182997 (Hayford Gauss Datum 73) **Escala:** 1/10 000
Legenda: Demarcação dos elementos de dimensões reduzidas

Designação: Capela de São Brás **Ref.6.2**

Classe: Edifícios Religiosos

Localização: **Canidelo** – Rua São Brás, Lugar: Farilhe

Época de Construção: Século XIX/1879



Situação em 2011

Estado de Conservação:

Bom

Propriedade:

Privada – Diocese do Porto

Uso Atual:

Culto Religioso

Classificação Atual:

Não Classificado

Observações:

A capela está implantada num terreiro

Fontes:

Relatório Património Edificado, PDM Vila do Conde, 1995



Coordenadas: X: -42762, Y: 183132 (Hayford Gauss Datum 73) **Escala:** 1/10 000

Designação: Fábrica da Pólvora **Ref.6.3**

Classe: Edifícios Urbanos

Localização: **Canidelo** – Rua São Pedro (E.M.533), Lugar: Farilhe

Época de Construção: Século XX/1929



Situação em 2011

Estado de Conservação:

Bom

Propriedade:

Privada – José Manuel Martins

Uso Atual:

Habitação

Classificação Atual:

Não Classificado

Observações:

Processo:876/02 | Pretensão: Construção de salão para eventos sociais e remodelação de construções existentes para áreas de apoio (indeferido)

Fontes:

Relatório Património Edificado, PDM Vila do Conde, 1995

Freguesia: Fajozes

Referência: 7

	Designação	Localização	Classificação
7.1	Edifício Urbano	Casal	-
7.2	Quinta da Viscondessa	Casal	-
7.3	Quinta do Casal Mau	Casal	-
7.4	Casa de Quinta	Gândara	-
7.5	Casa de Quinta	Gândara	-
7.6	Casa de Quinta	Póvoas	-
7.7	Casa de Quinta	Moita	-
7.8	Casa de Quinta	Moita	-
7.9	Igreja de São Pedro	Casaltem	-
7.10	Casa de Quinta	Póvoas	-



Coordenadas: X: -47124, Y: 183345 (Hayford Gauss Datum 73) **Escala:** 1/10 000

Designação: Edifício Urbano **Ref.** **7.1**

Classe: Edifícios Urbanos

Localização: **Fajozes** – Rua António Azevedos Santos Benemérito (E.M.529), Lugar: Casal

Época de Construção: Século XX/1915



Situação em 2011

Estado de Conservação:

Bom

Propriedade:

Privada – Maria Teresa Pinto Mota Rangel Pamplona Carvalho Marques

Uso Atual:

Habitação

Classificação Atual:

Não Classificado

Observações:

Processo:883/90 | Pretensão: Recuperação de um edifício para Turismo Rural

Fontes:

Relatório Património Edificado, PDM Vila do Conde, 1995



Coordenadas: X: -47254, Y: 183457 (Hayford Gauss Datum 73) **Escala:** 1/10 000

Designação: Quinta da Viscondessa **Ref.7.2**

Classe: Casas de Quinta

Localização: **Fajozes** – Rua António Azevedos Santos Benemérito (E.M.529), Lugar: Casal

Época de Construção: Século XX/1915



Situação em 2011

Estado de Conservação:

Bom

Propriedade:

Privada – Arnaldo Sanfins Silva

Uso Atual:

Casa de Quinta

Classificação Atual:

Não Classificado

Observações:

O interior do edifício está deteriorado

Fontes:

Relatório Património Edificado, PDM Vila do Conde, 1995



Coordenadas: X: -47027, Y: 183544 (Hayford Gauss Datum 73) **Escala:** 1/10 000

Designação: Quinta do Casal Mau **Ref.** **7.3**

Classe: Casas de Quinta

Localização: **Fajozes** – Rua de Trás, Lugar: Casal

Época de Construção: Século XVIII



Situação em 2011

Estado de Conservação:

Bom

Propriedade:

Privada – Costa Pereira

Uso Atual:

Casa de Quinta

Classificação Atual:

Não Classificado

Observações:

Fontes:

Relatório Património Edificado, PDM Vila do Conde, 1995



Coordenadas: X: -46754, Y: 183762 (Hayford Gauss Datum 73) **Escala:** 1/10 000

Designação: Casa de Quinta **Ref.7.4**

Classe: Casas de Quinta

Localização: **Fajozes** – Rua Sarinhães, Lugar: Gândara

Época de Construção: Século XVIII/XIX



Situação em 2011

Estado de Conservação:

Razoável

Propriedade:

Privada – Mendo José Gonçalves

Uso Atual:

Casa de Quinta

Classificação Atual:

Não Classificado

Observações:

Processo:13/10 | Pretensão: Destaque de parcela de um prédio

Fontes:

Relatório Património Edificado, PDM Vila do Conde, 1995



Coordenadas: X: -46773, Y: 183918 (Hayford Gauss Datum 73) **Escala:** 1/10 000

Designação: Casa de Quinta **Ref.7.5**

Classe: Casas de Quinta

Localização: **Fajozes** – Rua Sarinhães, Lugar: Gândara

Época de Construção: Século XIX/1863



Situação em 2011

Estado de Conservação:

Razoável

Propriedade:

Privada – António Manuel Gonçalves Ramos

Uso Atual:

Casa de Quinta

Classificação Atual:

Não Classificado

Observações:

Fontes:

Relatório Património Edificado, PDM Vila do Conde, 1995



Coordenadas: X: -46775, Y: 183971 (Hayford Gauss Datum 73) **Escala:** 1/10 000

Designação: Casa de Quinta **Ref.7.6**

Classe: Casas de Quinta

Localização: **Fajozes** – Rua Sarinhães, Lugar: Póvoas

Época de Construção: Século XIX/1897



Situação em 2011

Estado de Conservação:

Razoável

Propriedade:

Privada – Bernardino Moreira Maia

Uso Atual:

Casa de Quinta

Classificação Atual:

Não Classificado

Observações:

Fontes:

Relatório Património Edificado, PDM Vila do Conde, 1995



Coordenadas: X: -47537, Y: 184097 (Hayford Gauss Datum 73) **Escala:** 1/10 000
Legenda: Demarcação dos elementos de dimensões reduzidas

Designação: Casa de Quinta **Ref.7.7**

Classe: Casas de Quinta

Localização: **Fajozes** – Rua Boaventura Ferreira de Sousa, Lugar: Moita

Época de Construção: Século XVIII



Situação em 2011

Estado de Conservação:

Mau

Propriedade:

Privada – José Moura

Uso Atual:

Habitação

Classificação Atual:

Não Classificado

Observações:

Sobre ocupada. Habitada por três famílias

Fontes:

Relatório Património Edificado, PDM Vila do Conde, 1995



Coordenadas: X: -47594, Y: 184079 (Hayford Gauss Datum 73) **Escala:** 1/10 000

Designação: Casa de Quinta **Ref.7.8**

Classe: Casas de Quinta

Localização: **Fajozes** – Rua Boaventura Ferreira de Sousa, Lugar: Moita

Época de Construção: Século XVIII/XIX



Situação em 2011

Estado de Conservação:

Razoável/ Bom

Propriedade:

Privada – António Azevedo Campo

Uso Atual:

Casa de Quinta

Classificação Atual:

Não Classificado

Observações:

O edifício primitivo foi muito transformado. Foram realizadas obras em 1990

Fontes:

Relatório Património Edificado, PDM Vila do Conde, 1995



Coordenadas: X: -47813, Y: 184099 (Hayford Gauss Datum 73) **Escala:** 1/10 000

Designação: Igreja de São Pedro **Ref.7.9**

Classe: Edifícios Religiosos

Localização: **Fajozes** – Rua Igreja (E.M.529), Lugar: Casaltem

Época de Construção: Século XX/1901



Situação em 2011

Estado de Conservação:

Bom

Propriedade:

Privada – Diocese do Porto

Uso Atual:

Culto Religioso

Classificação Atual:

Não Classificado

Observações:

Construída sobre a estrutura de uma igreja mais antiga

Fontes:

Relatório Património Edificado, PDM Vila do Conde, 1995



Coordenadas: X: -47084, Y: 184411 (Hayford Gauss Datum 73) **Escala:** 1/10 000

Designação: Casa de Quinta **Ref.7.10**

Classe: Casas de Quinta

Localização: **Fajozes** – Rua Souto das Póvoas, Lugar: Póvoas

Época de Construção: Século XIX/1864



Situação em 2011

Estado de Conservação:

Razoável

Propriedade:

Privada – António Torres Maia

Uso Atual:

Casa de Quinta

Classificação Atual:

Não Classificado

Observações:

O edifício antigo foi muito transformado

Fontes:

Relatório Património Edificado, PDM Vila do Conde, 1995

Freguesia: Ferreiró

Referência: 8

	Designação	Localização	Classificação
8.1	Igreja de Santa Marinha	Cimo de Vila	-
8.2	Capela da Santíssima Trindade	Cimo de Vila	-
8.3	Edifício Urbano	Eirado	-



Coordenadas: X: -42156, Y: 187200 (Hayford Gauss Datum 73) **Escala:** 1/10 000
Legenda: Demarcação dos elementos de dimensões reduzidas

Designação: Igreja de Santa Marinha **Ref.** **8.1**

Classe: Edifícios Religiosos

Localização: **Ferreiró** – Rua Igreja, Lugar: Cimo de Vila

Época de Construção: Século XVIII



Situação em 2011

Estado de Conservação:

Razoável

Propriedade:

Privada – Diocese de Braga

Uso Atual:

Culto Religioso

Classificação Atual:

Não Classificado

Observações:

Fontes:

Relatório Património Edificado, PDM Vila do Conde, 1995
SIPA- Sistema de Informação para o Património Arquitetónico, IHRU



Coordenadas: X: -41768, Y: 187452 (Hayford Gauss Datum 73) **Escala:** 1/10 000

Designação: Capela da Santíssima Trindade **Ref.8.2**

Classe: Edifícios Religiosos

Localização: **Ferreiró** – Avenida Trindade (C.M.1053), Lugar: Cimo de Vila

Época de Construção: Século XIX/1866



Situação em 2011

Estado de Conservação:

Bom

Propriedade:

Privada – Diocese de Braga

Uso Atual:

Culto Religioso

Classificação Atual:

Não Classificado

Observações:

Processo:768/93 | Pretensão: Restauro e ampliação da igreja paroquial

Fontes:

Relatório Património Edificado, PDM Vila do Conde, 1995
SIPA- Sistema de Informação para o Património Arquitetónico, IHRU



Coordenadas: X: -41706, Y: 187382 (Hayford Gauss Datum 73) **Escala:** 1/10 000

Designação: Edifício Urbano **Ref.8.3**

Classe: Edifícios Urbanos

Localização: **Ferreiró** – Rua Trindade, Lugar: Eirado

Época de Construção: Século XX



Situação em 2011

Estado de Conservação:

Bom

Propriedade:

Privada –

Uso Atual:

Habitação

Classificação Atual:

Não Classificado

Observações:

Fontes:

Relatório Património Edificado, PDM Vila do Conde, 1995

Freguesia: **Fornelo**

Referência: **9**

	Designação	Localização	Classificação
9.1	Casa de Quinta	Vila Verde	-
9.2	Igreja de São Martinho	Igreja	-
9.3	Capela de Nossa Senhora da Saúde	Igreja	-
9.4	Casa de Quinta	Olaia	-
9.5	Quinta do Porto Maia	Olaia	-
9.6	Quinta das Águias	Olaia	-



Coordenadas: X: -42948, Y: 184377 (Hayford Gauss Datum 73) **Escala:** 1/10 000

Designação: Casa de Quinta **Ref.** **9.1**

Classe: Casas de Quinta

Localização: **Fornelo** – Rua Sob Moinho (C.M.1067), Lugar: Vila Verde

Época de Construção: Século XX/1913



Situação em 2011

Estado de Conservação:

Razoável

Propriedade:

Privada – Bernardino Oliveira Lisboa

Uso Atual:

Casa de Quinta

Classificação Atual:

Não Classificado

Observações:

Fontes:

Relatório Património Edificado, PDM Vila do Conde, 1995



Coordenadas: X: -43054, Y: 185092 (Hayford Gauss Datum 73) **Escala:** 1/10 000

Designação: Igreja de São Martinho **Ref.9.2**

Classe: Edifícios Religiosos

Localização: **Fornelo** – Rua Igreja, Lugar: Igreja

Época de Construção: Século XVIII/XIX



Situação em 2011

Estado de Conservação:

Bom

Propriedade:

Privada – Diocese do Porto

Uso Atual:

Culto Religioso

Classificação Atual:

Não Classificado

Observações:

A torre sineira foi construída no século XIX/1861. Ampliações construídas no século XX

Fontes:

Relatório Património Edificado, PDM Vila do Conde, 1995



Coordenadas: X: -42974, Y: 185295 (Hayford Gauss Datum 73) **Escala:** 1/10 000
Legenda: Demarcação dos elementos de dimensões reduzidas

Designação: Capela de Nossa Senhora da Saúde **Ref.** **9.3**

Classe: Edifícios Religiosos

Localização: **Fornelo** – Rua Padre da Maia, Lugar: Igreja

Época de Construção: Século XVIII/XIX/1866



Situação em 2011

Estado de Conservação:

Bom

Propriedade:

Privada – Diocese de Braga

Uso Atual:

Culto Religioso

Classificação Atual:

Não Classificado

Observações:

Fontes:

Relatório Património Edificado, PDM Vila do Conde, 1995



Coordenadas: X: -42862, Y: 185805 (Hayford Gauss Datum 73) **Escala:** 1/10 000

Designação: Casa de Quinta **Ref.** **9.4**

Classe: Casas de Quinta

Localização: **Fornelo** – Rua Dr. Serafim Lima, Lugar: Olaia

Época de Construção: Século XIX/1825



Situação em 2011

Estado de Conservação:

Bom

Propriedade:

Privada – Elísia Labrego

Uso Atual:

Casa de Quinta

Classificação Atual:

Não Classificado

Observações:

Fontes:

Relatório Património Edificado, PDM Vila do Conde, 1995



Coordenadas: X: -42832, Y: 185911 (Hayford Gauss Datum 73) **Escala:** 1/10 000

Designação: Quinta do Porto Maia **Ref.** **9.5**

Classe: Casas de Quinta

Localização: **Fornelo** – Rua Dr. Serafim Lima, Lugar: Olaia

Época de Construção: Século XIX



Situação em 2011

Estado de Conservação:

Bom

Propriedade:

Privada – José Marinho

Uso Atual:

Casa de Quinta

Classificação Atual:

Não Classificado

Observações:

Fontes:

Relatório Património Edificado, PDM Vila do Conde, 1995



Coordenadas: X: -42866, Y: 185996 (Hayford Gauss Datum 73) **Escala:** 1/10 000

Designação: Quinta das Águias **Ref.9.6**

Classe: Casas de Quinta

Localização: **Fornelo** – Rua Dr. Serafim Lima, Lugar: Olaia

Época de Construção: Século XIX



Situação em 2011

Estado de Conservação:

Razoável

Propriedade:

Privada – Carolina Gonçalves de Sousa Maia

Uso Atual:

Casa de Quinta

Classificação Atual:

Não Classificado

Observações:

Fontes:

Relatório Património Edificado, PDM Vila do Conde, 1995

Freguesia: Gião

Referência: 10

	Designação	Localização	Classificação
10.1	Quinta de Santo Estevão	Santo Estevão	-
10.2	Quinta das Flores	Igreja	-
10.3	Igreja de Santo Estevão	Igreja	-
10.4	Quinta do Mindela	Joudina	-
10.5	Escola primária de Gião	Gião de Cima	-



Coordenadas: X: -45291, Y: 181870 (Hayford Gauss Datum 73) **Escala:** 1/10 000

Designação: Quinta de Santo Estevão **Ref.** **10.1**

Classe: Casas de Quinta

Localização: **Gião** – Rua Santo Estevão (C.M.1070), Lugar: Santo Estevão

Época de Construção: Século XIX



Situação em 2011

Estado de Conservação:

Razoável

Propriedade:

Privada – Maria Amália de Sousa Gonçalves

Uso Atual:

Casa de Quinta

Classificação Atual:

Não Classificado

Observações:

Fontes:

Relatório Património Edificado, PDM Vila do Conde, 1995



Coordenadas: X: -45312, Y: 182514 (Hayford Gauss Datum 73) **Escala:** 1/10 000

Designação: Quinta das Flores **Ref.10.2**

Classe: Casas de Quinta

Localização: **Gião** – Rua Igreja (E.M.529), Lugar: Igreja

Época de Construção: Século XIX



Situação em 2011

Estado de Conservação:

Bom

Propriedade:

Privada – António Gonçalves Rebelo

Uso Atual:

Casa de Quinta

Classificação Atual:

Não Classificado

Observações:

Fontes:

Relatório Património Edificado, PDM Vila do Conde, 1995



Coordenadas: X: -45166, Y: 182480 (Hayford Gauss Datum 73) **Escala:** 1/10 000

Designação: Igreja de Santo Estevão **Ref.10.3**

Classe: Edifícios Religiosos

Localização: **Gião** – Largo Adro, Lugar: Igreja

Época de Construção: Século XVIII/XIX



Situação em 2011

Estado de Conservação:

Bom

Propriedade:

Privada – Diocese do Porto

Uso Atual:

Culto Religioso

Classificação Atual:

Não Classificado

Observações:

A torre sineira foi construída no século XIX

Fontes:

Relatório Património Edificado, PDM Vila do Conde, 1995



Coordenadas: X: -45856, Y: 183048 (Hayford Gauss Datum 73) **Escala:** 1/10 000

Designação: Quinta do Mindela **Ref.10.4**

Classe: Edifícios Religiosos

Localização: **Gião** – Travessa Joudina, Lugar: Joudina

Época de Construção: Século XIX/1864



Situação em 2011

Estado de Conservação:

Mau

Propriedade:

Privada – Domingos da Silva Ramos

Uso Atual:

Habitação

Classificação Atual:

Não Classificado

Observações:

Os edifícios anexos à casa formam construídos no século XX/1912

Fontes:

Relatório Património Edificado, PDM Vila do Conde, 1995



Coordenadas: X: -45722, Y: 182140 (Hayford Gauss Datum 73) **Escala:** 1/10 000

Designação: Escola Primária de Gião **Ref.10.5**

Classe: Elementos Arquitetónicos de Relevância

Localização: **Gião** – Rua Estrada Principal, Lugar: Gião de Cima

Época de Construção:



Situação em 2011

Estado de Conservação:

Propriedade:

Uso Atual:

Educação | Escola Primária

Classificação Atual:

Não Classificado

Observações:

Fontes:

SIPA- Sistema de Informação para o Património Arquitetónico, IHRU

Freguesia: **Guilhabreu**

Referência: **11**

	Designação	Localização	Classificação
11.1	Quinta do Freixo	Freixo	-
11.2	Capela da Quinta dos Arcos	Parada	-
11.3	Aqueduto da Quinta dos Arcos	Parada	-
11.4	Capela de Nossa Senhora do Amparo	Parada	-
11.5	Igreja de São Martinho	Vila Boa	-
11.6	Capela de São Lázaro	Vila Boa	-
11.7	Quinta do Vargo	Vila Boa	-
11.8	Calvário de Santa Eufémia	Santa Eufémia	-



Coordenadas: X: -43185, Y: 180414 (Hayford Gauss Datum 73) **Escala:** 1/10 000

Designação: Quinta do Freixo **Ref.11.1**

Classe: Casas de Quinta

Localização: **Guilhabreu** – Rua José Silva Oliveira (E.M.537-2), Lugar: Freixo

Época de Construção: Século XVI/XVII



Situação em 2011

Estado de Conservação:

Mau / Ruína

Propriedade:

Privada – Maria Adosinda Costa Santos

Uso Atual:

Casa de Quinta

Classificação Atual:

Não Classificado

Observações:

Processo: 144/05 | Pretensão: Loteamento de um prédio em 16 lotes na faixa de terreno urbanizável, ficando a restante parte, que inclui a quinta do freixo, como área sobrante

Processo: 87/06 | Pretensão: Informação prévia de Loteamento de um prédio em 87 lotes (Desfavorável)

Fontes:

Relatório Património Edificado, PDM Vila do Conde, 1995



Coordenadas: X: -42496, Y: 180446 (Hayford Gauss Datum 73) **Escala:** 1/10 000
Legenda: Demarcação dos elementos de dimensões reduzidas

Designação: Capela da Quinta dos Arcos **Ref.** **11.2**

Classe: Edifícios Religiosos

Localização: **Guilhabreu** – Rua Meca (C.M.1079), Lugar: Parada

Época de Construção: Século XVIII



Situação em 2011

Estado de Conservação:

Razoável

Propriedade:

Privada – José da Silva

Uso Atual:

Sem uso

Classificação Atual:

Não Classificado

Observações:

Fontes:

Relatório Património Edificado, PDM Vila do Conde, 1995



Coordenadas: X: -42464, Y: 180465 (Hayford Gauss Datum 73) **Escala:** 1/10 000
Legenda: Demarcação dos elementos de dimensões reduzidas

Designação: Aqueduto da Quinta dos Arcos **Ref.** **11.3**

Classe: Elementos Singulares

Localização: **Guilhabreu** – Rua Igreja (E.M.536), Lugar: Parada

Época de Construção: Século XVIII



Situação em 2011

Estado de Conservação:

Mau/ Razoável

Propriedade:

Privada – José da Silva

Uso Atual:

Aqueduto

Classificação Atual:

Não Classificado

Observações:

O aqueduto faz o abastecimento de água à Quinta dos Arcos

Fontes:

Relatório Património Edificado, PDM Vila do Conde, 1995



Coordenadas: X: -42130, Y: 180429 (Hayford Gauss Datum 73) **Escala:** 1/10 000

Designação: Capela da Senhora do Amparo **Ref.11.4**

Classe: Edifícios Religiosos

Localização: **Guilhabreu** – Rua Batel (E.M.536), Lugar: Parada

Época de Construção: Século XVII



Situação em 2011

Estado de Conservação:

Razoável

Propriedade:

Privada – Família Teixeira

Uso Atual:

Culto religioso

Classificação Atual:

Não Classificado

Observações:

Fontes:

Relatório Património Edificado, PDM Vila do Conde, 1995



Coordenadas: X: -42514, Y: 180537 (Hayford Gauss Datum 73) **Escala:** 1/10 000

Designação: Igreja de São Martinho **Ref.11.5**

Classe: Edifícios Religiosos

Localização: **Guilhabreu** – Rua Igreja (E.M.536), Lugar: Vila Boa

Época de Construção: Século XIX/1883



Situação em 2011

Estado de Conservação:

Bom

Propriedade:

Privada – Diocese do Porto

Uso Atual:

Culto religioso

Classificação Atual:

Não Classificado

Observações:

Construída sobre a estrutura de uma igreja mais antiga

Fontes:

Relatório Património Edificado, PDM Vila do Conde, 1995



Coordenadas: X: -42384, Y: 180873 (Hayford Gauss Datum 73) **Escala:** 1/10 000
Legenda: Demarcação dos elementos de dimensões reduzidas

Designação: Capela de São Lázaro **Ref.** **11.6**

Classe: Edifícios Religiosos

Localização: **Guilhabreu** – Largo São Lázaro, Lugar: Vila Boa

Época de Construção: Século XVII



Situação em 2011

Estado de Conservação:

Bom

Propriedade:

Privada – Diocese do Porto

Uso Atual:

Culto religioso

Classificação Atual:

Não Classificado

Observações:

Fontes:

Relatório Património Edificado, PDM Vila do Conde, 1995



Coordenadas: X: -42785, Y: 181143 (Hayford Gauss Datum 73) **Escala:** 1/10 000

Designação: Quinta do Vargo **Ref.11.7**

Classe: Casas de Quinta

Localização: **Guilhabreu** – Rua Vargo, Lugar: Vila Boa

Época de Construção: Século XVII



Situação em 2011

Estado de Conservação:

Bom

Propriedade:

Privada – Lucinda Pinheiro

Uso Atual:

Casa de Quinta

Classificação Atual:

Não Classificado

Observações:

Fontes:

Relatório Património Edificado, PDM Vila do Conde, 1995



Coordenadas: X: -41743, Y: 182496 (Hayford Gauss Datum 73) **Escala:** 1/10 000

Designação: Calvário de Santa Eufémia **Ref.11.8**

Classe: Elementos Singulares

Localização: **Guilhabreu** – Rua Vargo, Lugar: Santa Eufémia

Época de Construção: Século XX/1920



Situação em 2011

Estado de Conservação:

Mau

Propriedade:

Pública – Junta de Freguesia

Uso Atual:

Calvário

Classificação Atual:

Não Classificado

Observações:

Necessário recuperar pinturas dos Passos

Fontes:

Relatório Património Edificado, PDM Vila do Conde, 1995

Freguesia: Junqueira

Referência: 12

	Designação	Localização	Classificação
12.1	Azenha da Espinheira	Espinheira	-
12.2	Quinta da Espinheira	Espinheira	-
12.3	Casa de Quinta	Garrida	-
12.4	Quinta da Boavista	Casal Pedro	-
12.5	Quinta das Camélias	Casal Pedro	-
12.6	Capela de São Mamede	Casal Pedro	-
12.7	Casa das Pulgas	Casal Pedro	-
12.8	Quinta da Ralé	Sanguinhal	-
12.9	Igreja de Nossa Senhora da Graça	Lamelas	-IIP
12.10	Edifício Urbano	Lamelas	-
12.11	Quinta do Mosteiro	Lamelas	IIP
12.12	Igreja de São Simão	Lamelas	IIP
12.13	Capela do Senhor do Padrão	Barros	-



Coordenadas: X: -47079, Y: 188792 (Hayford Gauss Datum 73) **Escala:** 1/10 000

Designação: Azenha da Espinheira (Rio Ave) **Ref.12.1**

Classe: Elementos Singulares

Localização: **Junqueira** – Rua Espinheira, Lugar: Espinheira

Época de Construção: Século



Situação em 2011

Estado de Conservação:

Mau

Propriedade:

Privada – Abílio Quintas

Uso Atual:

Sem uso

Classificação Atual:

Não Classificado

Observações:

Fontes:

Relatório Património Edificado, PDM Vila do Conde, 1995



Coordenadas: X: -47135, Y: 188860 (Hayford Gauss Datum 73) **Escala:** 1/10 000

Designação: Quinta da Espinheira **Ref.** **12.2**

Classe: Casas de Quinta

Localização: **Junqueira** – Rua Espinheira, Lugar: Espinheira

Época de Construção: Século XVI/XVII/XVIII



Situação em 2011

Estado de Conservação:

Razoável

Propriedade:

Privada – Abílio Quintas

Uso Atual:

Sem uso

Classificação Atual:

Não Classificado

Observações:

Fontes:

Relatório Património Edificado, PDM Vila do Conde, 1995



Coordenadas: X: -47006, Y: 189275 (Hayford Gauss Datum 73) **Escala:** 1/10 000

Designação: Casa de Quinta **Ref.** **12.3**

Classe: Casas de Quinta

Localização: **Junqueira** – Rua Central (E.M.525), Lugar: Garrida

Época de Construção: Século XIX



Situação em 2011

Estado de Conservação:

Bom

Propriedade:

Privada –

Uso Atual:

Casa de Quinta

Classificação Atual:

Não Classificado

Observações:

Fontes:

Relatório Património Edificado, PDM Vila do Conde, 1995



Coordenadas: X: -44785, Y: 189220 (Hayford Gauss Datum 73) **Escala:** 1/10 000

Designação: Quinta da Boavista **Ref.12.4**

Classe: Casas de Quinta

Localização: **Junqueira** – Rua Casal Pedro (E.N.306), Lugar: Casal Pedro

Época de Construção: Século XX



Situação em 2011

Estado de Conservação:

Bom

Propriedade:

Privada – Ordem dos Padres Monfortinhos

Uso Atual:

Casa de Quinta

Classificação Atual:

Não Classificado

Observações:

Fontes:

Relatório Património Edificado, PDM Vila do Conde, 1995



Coordenadas: X: -44834, Y: 189362 (Hayford Gauss Datum 73) **Escala:** 1/10 000

Designação: Quinta das Camélias **Ref.12.5**

Classe: Casas de Quinta

Localização: **Junqueira** – Rua Casal Pedro (E.N.306), Lugar: Casal Pedro

Época de Construção: Século XIX/XX



Situação em 2011

Estado de Conservação:

Bom

Propriedade:

Privada – Herdeiros de Manuel Ferreira da Costa

Uso Atual:

Casa de Quinta

Classificação Atual:

Não Classificado

Observações:

Fontes:

Relatório Património Edificado, PDM Vila do Conde, 1995



Coordenadas: X: -44890, Y: 189572 (Hayford Gauss Datum 73) **Escala:** 1/10 000
Legenda: Demarcação dos elementos de dimensões reduzidas

Designação: Capela de São Mamede **Ref.** **12.6**

Classe: Edifícios Religiosos

Localização: **Junqueira** – Travessa de São Mamede, Lugar: Casal Pedro

Época de Construção: Século XVIII/XIX



Situação em 2011

Estado de Conservação:

Bom

Propriedade:

Privada – Diocese de Braga

Uso Atual:

Culto Religioso

Classificação Atual:

Não Classificado

Observações:

Fontes:

Relatório Património Edificado, PDM Vila do Conde, 1995
SIPA- Sistema de Informação para o Património Arquitetónico, IHRU



Coordenadas: X: -44922, Y: 189884 (Hayford Gauss Datum 73) **Escala:** 1/10 000

Designação: Casa das Pulgas **Ref.12.7**

Classe: Edifícios Urbanos

Localização: **Junqueira** – Rua Camilo Castelo Branco, Lugar: Casal Pedro

Época de Construção: Século



Situação em 2011

Estado de Conservação:

Ruínas

Propriedade:

Privada – Adelino Azevedo Cunha Pereira

Uso Atual:

Sem uso

Classificação Atual:

Não Classificado

Observações:

Fontes:

Relatório Património Edificado, PDM Vila do Conde, 1995



Coordenadas: X: -45660, Y: 189865 (Hayford Gauss Datum 73) **Escala:** 1/10 000

Designação: Quinta da Ralé **Ref.** **12.8**

Classe: Casas de Quinta

Localização: **Junqueira** – Rua Sanguinhal (C.M.1049), Lugar: Sanguinhal

Época de Construção: Século XIX



Situação em 2011

Estado de Conservação:

Razoável

Propriedade:

Privada – Manuel Balazeiro Amorim

Uso Atual:

Casa de Quinta

Classificação Atual:

Não Classificado

Observações:

Integram a casa agrícola um sequeiro e uma eira

Fontes:

Relatório Património Edificado, PDM Vila do Conde, 1995



Coordenadas: X: -46099, Y: 189959 (Hayford Gauss Datum 73) **Escala:** 1/10 000
Legenda: Zona Geral de Proteção

Designação: Igreja de Nossa Senhora da Graça **Ref.** **12.9**

Classe: Edifícios Religiosos

Localização: **Junqueira** – Rua Nossa Senhora da Graça, Lugar: Lamelas

Época de Construção: Século XVII



Situação em 2011

Estado de Conservação:

Bom

Propriedade:

Privada – Diocese de Braga

Uso Atual:

Culto Religioso

Classificação Atual:

Imóvel de Interesse Público – **Decreto n.º 95/78, de 12 de Setembro**

Observações:

Fontes:

Relatório Património Edificado, PDM Vila do Conde, 1995
SIPA- Sistema de Informação para o Património Arquitetónico, IHRU
Património Imóvel, IGESPAR



Coordenadas: X: -46038, Y: 190024 (Hayford Gauss Datum 73) **Escala:** 1/10 000
Legenda: Demarcação dos elementos de dimensões reduzidas

Designação: Edifício Urbano **Ref.12.10**

Classe: Edifícios Urbanos

Localização: **Junqueira** – Rua Central (E.M.525), Lugar: Lamelas

Época de Construção: Século XX



Situação em 2011

Estado de Conservação:

Bom

Propriedade:

Privada – José António Barreto

Uso Atual:

Habitação

Classificação Atual:

Não Classificado

Observações:

Fontes:

Relatório Património Edificado, PDM Vila do Conde, 1995



Coordenadas: X: -45521, Y: 190295 (Hayford Gauss Datum 73) **Escala:** 1/10 000
Legenda: Zona Geral de Proteção

Designação: Quinta do Mosteiro **Ref.12.11**

Classe: Casas de Quinta

Localização: **Junqueira** – Avenida Alberto Ferreira da Costa (E.N.306), Lugar: Lamelas

Época de Construção: Século XVII/XVIII



Situação em 2011

Estado de Conservação:

Mau

Propriedade:

Privada – João Pinto dos Santos Rebello de Carvalho / Maria José santos Rebello de Carvalho Kramer / Ilda Correia Pinto dos Santos Rebello de Carvalho

Uso Atual:

Casa de Quinta

Classificação Atual:

Imóvel de Interesse Público - Despacho Fevereiro 1975

Observações:

Processo: 1185/00 | Pretensão: Informação prévia de construção de campo de golfe (9 buracos) e complexo turístico e imobiliário

Fontes:

Relatório Património Edificado, PDM Vila do Conde, 1995
SIPA- Sistema de Informação para o Património Arquitetónico, IHRU



Coordenadas: X: -45527, Y: 190322 (Hayford Gauss Datum 73) **Escala:** 1/10 000
Legenda: Zona Geral de Proteção

Designação: Igreja de São Simão **Ref.12.12**

Classe: Edifícios Religiosos

Localização: **Junqueira** – Avenida Alberto Ferreira da Costa (E.N.306), Lugar: Lamelas

Época de Construção: Século XVIII



Situação em 2011

Estado de Conservação:

Bom

Propriedade:

Privada – Diocese de Braga

Uso Atual:

Culto Religioso

Classificação Atual:

Imóvel de Interesse Público - Despacho Fevereiro 1975

Observações:

Fontes:

Relatório Património Edificado, PDM Vila do Conde, 1995
SIPA- Sistema de Informação para o Património Arquitetónico, IHRU



Coordenadas: X: -45480, Y: 191128 (Hayford Gauss Datum 73) **Escala:** 1/10 000
Legenda: Demarcação dos elementos de dimensões reduzidas

Designação: Capela do Senhor do Padrão **Ref.12.13**

Classe: Edifícios Religiosos

Localização: **Junqueira** – Rua Senhor do Padrão (E.N.306), Lugar: Barros

Época de Construção: Século



Situação em 2011

Estado de Conservação:

Razoável

Propriedade:

Uso Atual:

Religioso

Classificação Atual:

Não Classificado

Observações:

Fontes:

SIPA- Sistema de Informação para o Património Arquitetónico, IHRU

Freguesia: Labruge

Referência: 13

	Designação	Localização	Classificação
13.1	Ponte de Calvelhe	Calvelhe	-
13.2	Igreja de São Tiago	Casais	-
13.3	Capela de São Paio	Moreiró	-
13.4	Casa de Quinta	Moreiró	-



Coordenadas: X: -48812, Y: 178084 (Hayford Gauss Datum 73) **Escala:** 1/10 000
Legenda: Demarcação dos elementos de dimensões reduzidas

Designação: Ponte de Calvelhe (Rio Onda) **Ref.** **13.1**

Classe: Elementos Singulares

Localização: **Labruge** – Rua Calvelhe (E.M.531), Lugar: Calvelhe

Época de Construção: Século XVIII



Situação em 2011

Estado de Conservação:

Razoável

Propriedade:

Público

Uso Atual:

Ponte rodoviária

Classificação Atual:

Não Classificado

Observações:

Fontes:

Relatório Património Edificado, PDM Vila do Conde, 1995



Coordenadas: X: -47780, Y: 178889 (Hayford Gauss Datum 73) **Escala:** 1/10 000

Designação: Igreja de São Tiago **Ref.13.2**

Classe: Edifícios Religiosos

Localização: **Labruge** – Avenida Manuel Diogo, Lugar: Casais

Época de Construção: Século XVIII/XIX



Situação em 2011

Estado de Conservação:

Bom

Propriedade:

Privada – Diocese do Porto

Uso Atual:

Culto Religioso

Classificação Atual:

Não Classificado

Observações:

Fontes:

Relatório Património Edificado, PDM Vila do Conde, 1995



Coordenadas: X: -50020, Y: 179330 (Hayford Gauss Datum 73) **Escala:** 1/10 000

Designação: Capela de São Paio **Ref.** **13.3**

Classe: Edifícios Religiosos

Localização: **Labruge** – Rua Sampaio, Lugar: Moreiró

Época de Construção: Século XVIII



Situação em 2011

Estado de Conservação:

Razoável

Propriedade:

Privada – Diocese do Porto

Uso Atual:

Culto Religioso

Classificação Atual:

Não Classificado

Observações:

Fontes:

Relatório Património Edificado, PDM Vila do Conde, 1995



Coordenadas: X: -49758, Y: 179565 (Hayford Gauss Datum 73) **Escala:** 1/10 000

Designação: Casa de Quinta **Ref.** **13.4**

Classe: Casas de Quinta

Localização: **Labruge** – Rua Moreiró, Lugar: Moreiró

Época de Construção: Século XIX



Situação em 2011

Estado de Conservação:

Razoável/ bom

Propriedade:

Privada – Diocese do Porto

Uso Atual:

Habitação

Classificação Atual:

Não Classificado

Observações:

Fontes:

Relatório Património Edificado, PDM Vila do Conde, 1995

Freguesia: **Macieira da Maia**

Referência: **14**

	Designação	Localização	Classificação
14.1	Edifício Urbano	Vilarinho	-
14.2	Edifício Urbano	Vilarinho	-
14.3	Capela da Senhora da Lapa	Vilarinho	-
14.4	Casa de Quinta	Igreja	-
14.5	Edifício Urbano	Igreja	-
14.6	Igreja de São Salvador	Moinhos	-
14.7	Casa de Quinta	Sabariz	-
14.8	Casa de Quinta	Sabariz	-
14.9	Casa de Quinta	Sabariz	-
14.10	Azenha	Sabariz	-VC
14.11	Ponte do Ave/Dom Zameiro	Sabariz	-VC



Coordenadas: X: -45896, Y: 185564 (Hayford Gauss Datum 73) **Escala:** 1/10 000

Designação: Edifício Urbano **Ref.14.1**

Classe: Edifícios Urbanos

Localização: **Macieira da Maia** – Largo Vilarinho (E.N.104), Lugar: Vilarinho

Época de Construção: Século XIX



Situação em 2011

Estado de Conservação:

Bom

Propriedade:

Privada – José Ferreira Gomes

Uso Atual:

Habitação

Classificação Atual:

Não Classificado

Observações:

Fontes:

Relatório Património Edificado, PDM Vila do Conde, 1995



Coordenadas: X: -45846, Y: 185584 (Hayford Gauss Datum 73) **Escala:** 1/10 000

Designação: Edifício Urbano **Ref.14.2**

Classe: Edifícios Urbanos

Localização: **Macieira da Maia** – Largo Vilarinho (E.N.104), Lugar: Vilarinho

Época de Construção: Século XIX/XX



Situação em 2011

Estado de Conservação:

Bom

Propriedade:

Privada – Maria da Silva Rodrigues

Uso Atual:

Habitação

Classificação Atual:

Não Classificado

Observações:

Fontes:

Relatório Património Edificado, PDM Vila do Conde, 1995



Coordenadas: X: -45846, Y: 185584 (Hayford Gauss Datum 73) **Escala:** 1/10 000
Legenda: Demarcação dos elementos de dimensões reduzidas

Designação: Capela da Senhora da Lapa **Ref.** **14.3**

Classe: Edifícios Religiosos

Localização: **Macieira da Maia** – Rua Senhora da Lapa, Lugar: Vilarinho

Época de Construção: Século XVIII/XX



Situação em 2011

Estado de Conservação:

Bom

Propriedade:

Privada – Diocese do Porto

Uso Atual:

Culto Religioso

Classificação Atual:

Não Classificado

Observações:

Fontes:

Relatório Património Edificado, PDM Vila do Conde, 1995



Coordenadas: X: -45947, Y: 185671 (Hayford Gauss Datum 73) **Escala:** 1/10 000

Designação: Casa de Quinta **Ref.** **14.4**

Classe: Casas de Quinta

Localização: **Macieira da Maia** – Rua Bento de Sousa Amorim (E.M.528), Lugar: Vilarinho

Época de Construção: Século XX



Situação em 2011

Estado de Conservação:

Bom

Propriedade:

Privada – Inês Amorim

Uso Atual:

Casa de Quinta

Classificação Atual:

Não Classificado

Observações:

Fontes:

Relatório Património Edificado, PDM Vila do Conde, 1995



Coordenadas: X: -45512, Y: 185692 (Hayford Gauss Datum 73) **Escala:** 1/10 000

Designação: Edifício Urbano **Ref.14.5**

Classe: Edifícios Urbanos

Localização: **Macieira da Maia** – Rua D. Ildefonso (E.N.104), Lugar: Vilarinho

Época de Construção: Século XX/1905



Situação em 2011

Estado de Conservação:

Bom

Propriedade:

Privada – Vila Dom Bosco, sociedade de serviços e alojamento, Lda.

Uso Atual:

???????

Classificação Atual:

Não Classificado

Observações:

Processo: 573/83 | Pretensão: Construção de um edifício (residência de seminaristas); legalização de obras efetuadas no interior e remodelação de um edifício destinado a unidade hoteleira (o edifício inventariado faz parte do conjunto)

Fontes:

Relatório Património Edificado, PDM Vila do Conde, 1995



Coordenadas: X: -44825, Y: 186066 (Hayford Gauss Datum 73) **Escala:** 1/10 000

Designação: Igreja de São Salvador **Ref.14.6**

Classe: Edifícios Religiosos

Localização: **Macieira da Maia** – Rua Igreja, Lugar: Moinhos

Época de Construção: Século XIX/1876



Situação em 2011

Estado de Conservação:

Bom

Propriedade:

Privada – Diocese do Porto

Uso Atual:

Culto Religioso

Classificação Atual:

Não Classificado

Observações:

Fontes:

Relatório Património Edificado, PDM Vila do Conde, 1995



Coordenadas: X: -46117, Y: 186773 (Hayford Gauss Datum 73) **Escala:** 1/10 000

Designação: Casa de Quinta **Ref.** **14.7**

Classe: Casas de Quinta

Localização: **Macieira da Maia** – Rua Camunhas, Lugar: Sabariz

Época de Construção: Século XIX/1860



Situação em 2011

Estado de Conservação:

Mau

Propriedade:

Privada – Albano Amorim

Uso Atual:

Casa de Quinta

Classificação Atual:

Não Classificado

Observações:

Fontes:

Relatório Património Edificado, PDM Vila do Conde, 1995



Coordenadas: X: -46100, Y: 186870 (Hayford Gauss Datum 73) **Escala:** 1/10 000

Designação: Casa de Quinta **Ref.** **14.8**

Classe: Casas de Quinta

Localização: **Macieira da Maia** – Rua Monte, Lugar: Sabariz

Época de Construção: Século XVIII



Situação em 2011

Estado de Conservação:

Razoável/ Bom

Propriedade:

Privada – Carlos Oliveira e Castro

Uso Atual:

Casa de Quinta

Classificação Atual:

Não Classificado

Observações:

Fontes:

Relatório Património Edificado, PDM Vila do Conde, 1995



Coordenadas: X: -45981, Y: 187074 (Hayford Gauss Datum 73) **Escala:** 1/10 000

Designação: Casa de Quinta **Ref.** **14.9**

Classe: Casas de Quinta

Localização: **Macieira da Maia** – Rua Monte, Lugar: Sabariz

Época de Construção: Século XVIII/XIX



Situação em 2011

Estado de Conservação:

Mau

Propriedade:

Privada – Inês Amorim

Uso Atual:

Casa de Quinta

Classificação Atual:

Não Classificado

Observações:

Fontes:

Relatório Património Edificado, PDM Vila do Conde, 1995



Coordenadas: X: -45935, Y: 187061 (Hayford Gauss Datum 73) **Escala:** 1/10 000
Legenda: Zona Geral de Proteção

Designação: Azenha (Rio Ave) **Ref.14.10**

Classe: Elementos Singulares

Localização: **Macieira da Maia** – Rua Azenha, Lugar: Sabariz

Época de Construção: Século



Situação em 2011

Estado de Conservação:

Razoável

Propriedade:

Privada – Inês Amorim

Uso Atual:

Bar

Classificação Atual:

Outro – Em Vias de Classificação (em conjunto com a Ponte Dom Zameiro)
Despacho n.º 19338/2010 de 30 de Dezembro
Anúncio n.º 16894/2011 de 16 de Novembro
Declaração de Retificação n.º 1884/2011 de 7 de Dezembro
Decreto-Lei n.º 115/2011 de 5 de Dezembro

Observações:

Foi transformado em bar em 1986

Fontes:

Relatório Património Edificado, PDM Vila do Conde, 1995



Coordenadas: X: -45862, Y: 187044 (Hayford Gauss Datum 73) **Escala:** 1/10 000
Legenda: Zona Geral de Proteção

Designação: Ponte do Ave Dom Zameiro **Ref.14.11**

Classe: Elementos Singulares

Localização: **Macieira da Maia** – Rua D. Zameiro, Lugar: Sabariz

Época de Construção: Século Medieval



Situação em 2011

Estado de Conservação:

Bom

Propriedade:

Público

Uso Atual:

Ponte Pedonal

Classificação Atual:

Outro – Em Vias de Classificação (em conjunto com as azenhas)
Despacho n.º 19338/2010 de 30 de Dezembro
Anúncio n.º 16894/2011 de 16 de Novembro
Declaração de Retificação n.º 1884/2011 de 7 de Dezembro
Decreto-Lei n.º 115/2011 de 5 de Dezembro

Observações:

Fontes:

Relatório Património Edificado, PDM Vila do Conde, 1995
SIPA- Sistema de Informação para o Património Arquitetónico, IHRU (é referenciado na freguesia de Bagunte)

Freguesia: Malta

Referência: 15

	Designação	Localização	Classificação
15.1	Edifício Urbano	Gandara	-
15.2	Edifício Urbano	Outeiro	-
15.3	Quinta do Balão	Souto do Gago	-
15.4	Casa Vicente	Gandara	-
15.5	Capela de Santa Apolónia	Souto do Gago	-
15.6	Quinta de Malta	Souto do Gago	-
15.7	Igreja de Santa Cristina	Souto do Gago	-
15.8	Casa de Quinta	Lugar de Cima	-
15.9	Casa de Quinta	Lugar de Cima	-
15.10	Casa dos Cavaleiros da Ordem de Malta	Lugar de Cima	-
15.11	Escola Primária de Malta	Berrossos	-



Coordenadas: X: -44132, Y: 181411 (Hayford Gauss Datum 73) **Escala:** 1/10 000

Designação: Edifício Urbano **Ref.15.1**

Classe: Edifícios Urbanos

Localização: **Malta** – Largo Carvalhos, Lugar: Gandara

Época de Construção: Século XIX/1898



Situação em 2011

Estado de Conservação:

Razoável

Propriedade:

Privada – Carlos Maia Neves

Uso Atual:

Habitação

Classificação Atual:

Não Classificado

Observações:

Fontes:

Relatório Património Edificado, PDM Vila do Conde, 1995



Coordenadas: X: -44194, Y: 181414 (Hayford Gauss Datum 73) **Escala:** 1/10 000

Designação: Edifício Urbano **Ref.15.2**

Classe: Edifícios Urbanos

Localização: **Malta** – Rua Souto do Gago (E.M.533), Lugar: Outeiro

Época de Construção: Século XIX/1898



Situação em 2011

Estado de Conservação:

Bom

Propriedade:

Privada – Lucília Guimarães

Uso Atual:

Sem uso/para venda

Classificação Atual:

Não Classificado

Observações:

Fontes:

Relatório Património Edificado, PDM Vila do Conde, 1995



Coordenadas: X: -44197, Y: 181469 (Hayford Gauss Datum 73) **Escala:** 1/10 000

Designação: Quinta do Balão **Ref.15.3**

Classe: Casas de Quinta

Localização: **Malta** – Rua Souto do Gago (E.M.533), Lugar: Souto do Gago

Época de Construção: Século XIX/1865



Situação em 2011

Estado de Conservação:

Razoável

Propriedade:

Privada – Família Ferreira da Silva

Uso Atual:

Casa de Quinta

Classificação Atual:

Não Classificado

Observações:

Fontes:

Relatório Património Edificado, PDM Vila do Conde, 1995



Coordenadas: X: -44239, Y: 181374 (Hayford Gauss Datum 73) **Escala:** 1/10 000

Designação: Casa Vicente **Ref.15.4**

Classe: Edifícios Urbanos

Localização: **Malta** – Largo Santa Apolónia, Lugar: Gandara

Época de Construção: Século XIX



Situação em 2011

Estado de Conservação:

Bom

Propriedade:

Privada – José António Pinho Maia

Uso Atual:

Habitação/Comércio

Classificação Atual:

Não Classificado

Observações:

Fontes:

Relatório Património Edificado, PDM Vila do Conde, 1995



Coordenadas: X: -44477, Y: 181464 (Hayford Gauss Datum 73) **Escala:** 1/10 000
Legenda: Demarcação dos elementos de dimensões reduzidas

Designação: Capela de Santa Apolónia **Ref.** **15.5**

Classe: Edifícios Religiosos

Localização: **Malta** – Largo Santa Apolónia (C.M.1070), Lugar: Souto do Gago

Época de Construção: Século XVII/1699



Situação em 2011

Estado de Conservação:

Bom

Propriedade:

Privada – Diocese do Porto

Uso Atual:

Culto Religioso

Classificação Atual:

Não Classificado

Observações:

Fontes:

Relatório Património Edificado, PDM Vila do Conde, 1995



Coordenadas: X: -44598, Y: 181549 (Hayford Gauss Datum 73) **Escala:** 1/10 000

Designação: Quinta de Malta **Ref.15.6**

Classe: Casas de Quinta

Localização: **Malta** – Rua Igreja (C.M.1070), Lugar: Souto do Gago

Época de Construção: Século XIX



Situação em 2011

Estado de Conservação:

Razoável / Bom

Propriedade:

Privada – Carlos Alberto Silva

Uso Atual:

Casa de Quinta

Classificação Atual:

Não Classificado

Observações:

Processo:1706/94 | Pretensão: Reparação de cobertura

Fontes:

Relatório Património Edificado, PDM Vila do Conde, 1995



Coordenadas: X: -44693, Y: 181573 (Hayford Gauss Datum 73) **Escala:** 1/10 000
Legenda: Demarcação dos elementos de dimensões reduzidas

Designação: Igreja de Santa Cristina **Ref.15.7**

Classe: Edifícios Religiosos

Localização: **Malta** – Rua Igreja (C.M.1070), Lugar: Souto do Gago

Época de Construção: Século XII/1637



Situação em 2011

Estado de Conservação:

Razoável

Propriedade:

Privada – Diocese do Porto

Uso Atual:

Culto Religioso

Classificação Atual:

Não Classificado

Observações:

Fontes:

Relatório Património Edificado, PDM Vila do Conde, 1995



Coordenadas: X: -43888, Y: 182174 (Hayford Gauss Datum 73) **Escala:** 1/10 000

Designação: Casa de Quinta **Ref.** **15.8**

Classe: Casas de Quinta

Localização: **Malta** – Rua de Cima (E.M.533), Lugar: Lugar de Cima

Época de Construção: Século



Situação em 2011

Estado de Conservação:

Ruínas

Propriedade:

Privada –

Uso Atual:

Sem uso

Classificação Atual:

Não Classificado

Observações:

Fontes:

Relatório Património Edificado, PDM Vila do Conde, 1995



Coordenadas: X: -43913, Y: 182201 (Hayford Gauss Datum 73) **Escala:** 1/10 000

Designação: Casa de Quinta **Ref.** **15.9**

Classe: Casas de Quinta

Localização: **Malta** – Rua de Cima (E.M.533), Lugar: Lugar de Cima

Época de Construção: Século XIX/1888



Situação em 2011

Estado de Conservação:

Bom

Propriedade:

Privada – Carlos Maia

Uso Atual:

Casa de Quinta

Classificação Atual:

Não Classificado

Observações:

Fontes:

Relatório Património Edificado, PDM Vila do Conde, 1995



Coordenadas: X: -44028, Y: 182271 (Hayford Gauss Datum 73) **Escala:** 1/10 000

Designação: Casa dos Cavaleiros da Ordem de Malta **Ref.** **15.10**

Classe: Casas de Quinta

Localização: **Malta** – Rua Cavaleiros da Ordem de Malta, Lugar: Lugar de Cima

Época de Construção: Século XVIII/1775



Situação em 2011

Estado de Conservação:

Mau

Propriedade:

Privada – Carlos Maia

Uso Atual:

Casa de Quinta

Classificação Atual:

Não Classificado

Observações:

Sobre ocupada. Habitada por três famílias

Fontes:

Relatório Património Edificado, PDM Vila do Conde, 1995



Coordenadas: X: -44571, Y: 181205 (Hayford Gauss Datum 73) **Escala:** 1/10 000

Designação: Escola Primária de Malta **Ref.** **15.11**

Classe: Elementos Arquitetónicos de Relevância

Localização: **Malta** – Rua Berrossos (E.M.533), Lugar: Berrossos

Época de Construção: Século



Situação em 2011

Estado de Conservação:

Bom

Propriedade:

Uso Atual:

Educação | Escola Primária

Classificação Atual:

Não Classificado

Observações:

Fontes:

SIPA- Sistema de Informação para o Património Arquitetónico, IHRU

Freguesia: **Mindelo**

Referência: **16**

	Designação	Localização	Classificação
16.1	Igreja de São Salvador	Igreja	-
16.2	Edifício Urbano	Paredes	-
16.3	Casa de Quinta	Paredes	-
16.4	Edifício Urbano	Paredes	-



Coordenadas: X: -49087, Y: 182842 (Hayford Gauss Datum 73) **Escala:** 1/10 000

Designação: Igreja de São Salvador **Ref.16.1**

Classe: Edifícios Religiosos

Localização: **Mindelo** – Largo Igreja (E.M.531), Lugar: Igreja

Época de Construção: Século XVIII/XIX



Situação em 2011

Estado de Conservação:

Bom

Propriedade:

Privada – Diocese do Porto

Uso Atual:

Culto Religioso

Classificação Atual:

Não Classificado

Observações:

A torre sineira foi construída no século XIX

Fontes:

Relatório Património Edificado, PDM Vila do Conde, 1995



Coordenadas: X: -49165, Y: 182878 (Hayford Gauss Datum 73) **Escala:** 1/10 000

Designação: Edifício Urbano **Ref.16.2**

Classe: Edifícios Urbanos

Localização: **Mindelo** – Rua Praia (E.M.531 2), Lugar: Paredes

Época de Construção: Século XIX



Situação em 2011

Estado de Conservação:

Bom

Propriedade:

Privada – Herdeiros de Balbina da Silva Angeiras

Uso Atual:

Habitação

Classificação Atual:

Não Classificado

Observações:

Fontes:

Relatório Património Edificado, PDM Vila do Conde, 1995



Coordenadas: X: -49279, Y: 183074 (Hayford Gauss Datum 73) **Escala:** 1/10 000

Designação: Casa de Quinta **Ref.** **16.3**

Classe: Casas de Quinta

Localização: **Mindelo** – Rua Estrada Velha (C.M.1061), Lugar: Paredes

Época de Construção: Século XIX/1890



Situação em 2011

Estado de Conservação:

Razoável

Propriedade:

Privada – Albino Bretona

Uso Atual:

Segunda habitação

Classificação Atual:

Não Classificado

Observações:

Fontes:

Relatório Património Edificado, PDM Vila do Conde, 1995



Coordenadas: X: -49389, Y: 183037 (Hayford Gauss Datum 73) **Escala:** 1/10 000

Designação: Edifício Urbano (Antiga escola secundária) **Ref.16.4**

Classe: Edifícios Urbanos

Localização: **Mindelo** – Rua Covelo (E.M.531-1), Lugar: Paredes

Época de Construção: Século XIX



Situação em 2011

Estado de Conservação:

Mau

Propriedade:

Privada – Diebold Investments, limited

Uso Atual:

Sem uso

Classificação Atual:

Não Classificado

Observações:

Processo:21/07 | Pretensão: Informação prévia de instalação de uma indústria de bordados em dois edifícios já existentes e construção de uma nave industrial (não aceitável)

Fontes:

Relatório Património Edificado, PDM Vila do Conde, 1995

Freguesia: Modivas

Referência: 17

	Designação	Localização	Classificação
17.1	Igreja de São Roque	Igreja	-



Coordenadas: X: -46553, Y: 180871 (Hayford Gauss Datum 73) **Escala:** 1/10 000

Designação: Igreja de São Roque **Ref.** **17.1**

Classe: Edifícios Religiosos

Localização: **Modivas** – Rua Igreja (E.M.533), Lugar: Igreja

Época de Construção: Século XVIII/XIX



Situação em 2011

Estado de Conservação:

Bom

Propriedade:

Privada – Diocese do Porto

Uso Atual:

Culto Religioso

Classificação Atual:

Não Classificado

Observações:

A torre sineira foi construída no século XIX

Fontes:

Relatório Património Edificado, PDM Vila do Conde, 1995

Freguesia: Mosteiró

Referência: 18

	Designação	Localização	Classificação
18.1	Azenha	Lameira	-
18.2	Igreja de São Gonçalo	Mosteiró	-
18.3	Escola Primária de Mosteiró	Vila Verde	-



Coordenadas: X: -45003, Y: 179002 (Hayford Gauss Datum 73) **Escala:** 1/10 000
Legenda: Demarcação dos elementos de dimensões reduzidas

Designação: Azenha **Ref.** **18.1**

Classe: Elementos Singulares

Localização: **Mosteiró** – Rua Central (E.M.5387-2), Lugar: Lameira

Época de Construção: Século



Situação em 2011

Estado de Conservação:

Mau/ Ruína

Propriedade:

Privada – Jaime Padrão

Uso Atual:

Moagem (uso parcial) / Devoluto

Classificação Atual:

Não Classificado

Observações:

Fontes:

Relatório Património Edificado, PDM Vila do Conde, 1995



Coordenadas: X: -44938, Y: 179135 (Hayford Gauss Datum 73) **Escala:** 1/10 000

Designação: Igreja de São Gonçalo **Ref.18.2**

Classe: Elementos Singulares

Localização: **Mosteiró** – Rua Padre Ricardo Neto, Lugar: Mosteiró

Época de Construção: Século XIX/1844



Situação em 2011

Estado de Conservação:

Bom

Propriedade:

Privada – Diocese do Porto

Uso Atual:

Culto Religiosos

Classificação Atual:

Não Classificado

Observações:

A torre sineira foi construída no século XIX/1877

Fontes:

Relatório Património Edificado, PDM Vila do Conde, 1995



Coordenadas: X: -44487, Y: 179158 (Hayford Gauss Datum 73) **Escala:** 1/10 000
Legenda: Demarcação dos elementos de dimensões reduzidas

Designação: Escola Primária de Mosteiró **Ref.** **18.3**

Classe: Elementos Arquitetónicos de Relevância

Localização: **Mosteiró** – Rua Central (E.M.537-2), Lugar: Vila Verde

Época de Construção: Século XX



Situação em 2011

Estado de Conservação:

Bom

Propriedade:

Uso Atual:

Educação | Escola Primária

Classificação Atual:

Não Classificado

Observações:

Fontes:

SIPA- Sistema de Informação para o Património Arquitetónico, IHRU

Freguesia: Outeiro Maior

Referência: 19

	Designação	Localização	Classificação
19.1	Igreja Velha	Pedaço	-
19.2	Conjunto de Casas Rurais	Souto	-
19.3	Quinta dos Cavaleiros	Pedaço	MIP
19.4	Casa de Quinta	Aldeia nova	-
19.5	Igreja Nova de São Martinho do Outeiro	Fontilheiros	-



Coordenadas: X: -43027, Y: 189471 (Hayford Gauss Datum 73) **Escala:** 1/10 000
Legenda: Demarcação dos elementos de dimensões reduzidas

Designação: Igreja Velha **Ref.19.1**

Classe: Edifícios Religiosos

Localização: **Outeiro Maior** – Avenida Principal (C.M.1051), Lugar: Pedaço

Época de Construção: Século XVIII



Situação em 2011

Estado de Conservação:

Mau

Propriedade:

Privada – Diocese de Braga

Uso Atual:

Sem uso

Classificação Atual:

Não Classificado

Observações:

Existe uma pia batismal do século XVI/XVII junto à igreja

Fontes:

Relatório Património Edificado, PDM Vila do Conde, 1995
SIPA- Sistema de Informação para o Património Arquitetónico, IHRU



Coordenadas: X: -41511, Y: 189446 (Hayford Gauss Datum 73) **Escala:** 1/10 000

Designação: Conjunto de casas rurais **Ref.19.2**

Classe: Conjuntos Edificados

Localização: **Outeiro Maior** – Rua Santo Igídio, Lugar: Souto

Época de Construção: Século XIX



Situação em 2011

Estado de Conservação:

Mau

Propriedade:

Privada –

Uso Atual:

Sem uso

Classificação Atual:

Não Classificado

Observações:

Fontes:

Relatório Património Edificado, PDM Vila do Conde, 1995



Coordenadas: X: -42984, Y: 190144 (Hayford Gauss Datum 73) **Escala:** 1/10 000
Legenda: Zona Especial de Proteção

Designação: Quinta dos Cavaleiros **Ref.19.3**

Classe: Casas de Quinta

Localização: **Outeiro Maior** – Rua Cavaleiros, Lugar: Pedaço

Época de Construção: Século XIV/XVI



Situação em 2011

Estado de Conservação:

Ruínas

Propriedade:

Privada – Arlindo Maia

Uso Atual:

Sem uso

Classificação Atual:

Monumento de interesse Público
Despacho n.º19338/2010 de 30 de Dezembro
Decreto-Lei n.º 115/2011 de 5 de Dezembro
Anúncio n.º13604/2012 de 19 de Outubro
Portaria n.º231/2013 de 12 de Abril

Observações:

Fontes:

Relatório Património Edificado, PDM Vila do Conde, 1995
SIPA- Sistema de Informação para o Património Arquitetónico, IHRU
Património Imóvel, IGESPAR



Coordenadas: X: -42918, Y: 189055 (Hayford Gauss Datum 73) **Escala:** 1/10 000

Designação: Casa de Quinta **Ref.19.4**

Classe: Casas de Quinta

Localização: **Outeiro Maior** – Largo Friães, Lugar: Aldeia Nova

Época de Construção: Século XVIII



Situação em 2011

Estado de Conservação:

Mau

Propriedade:

Privada –

Uso Atual:

Casa de Quinta

Classificação Atual:

Não Classificado

Observações:

Fontes:

Relatório Património Edificado, PDM Vila do Conde, 1995



Coordenadas: X: -42686, Y: 189525 (Hayford Gauss Datum 73) **Escala:** 1/10 000

Designação: Igreja Nova de São Martinho do Outeiro **Ref.19.5**

Classe: Edifícios Religiosos

Localização: **Outeiro Maior** – Rua Aldeia Nova (C.M.1052), Lugar: Fontilheiros

Época de Construção: Século XX



Situação em 2011

Estado de Conservação:

Bom

Propriedade:

Privada –

Uso Atual:

Religioso

Classificação Atual:

Não Classificado

Observações:

Fontes:

SIPA- Sistema de Informação para o Património Arquitetónico, IHRU

Freguesia: Parada

Referência: 20

	Designação	Localização	Classificação
20.1	Igreja de Santo André	Cruzeiro	-
20.2	Casa de Quinta	Cruzeiro	-
20.3	Quinta do Cruzeiro	Cruzeiro	-
20.4	Quinta do Cunha	Cunha	-
20.5	Casa de Quinta	Cunha	-



Coordenadas: X: -42046, Y: 188111 (Hayford Gauss Datum 73) **Escala:** 1/10 000

Designação: Igreja de Santo André **Ref.20.1**

Classe: Edifícios Religiosos

Localização: **Parada** – Rua Igreja, Lugar: Cruzeiro

Época de Construção: Século XVIII



Situação em 2011

Estado de Conservação:

Razoável

Propriedade:

Privada – Diocese de Braga

Uso Atual:

Culto Religioso

Classificação Atual:

Não Classificado

Observações:

Processo:187/07 | Pretensão: Remodelação e ampliação da Igreja

Fontes:

Relatório Património Edificado, PDM Vila do Conde, 1995
SIPA- Sistema de Informação para o Património Arquitetónico, IHRU



Coordenadas: X: -42116, Y: 188129 (Hayford Gauss Datum 73) **Escala:** 1/10 000

Designação: Casa de Quinta **Ref.20.2**

Classe: Casas de Quinta

Localização: **Parada** – Rua Cruzeiro, Lugar: Cruzeiro

Época de Construção: Século XIX/1834



Situação em 2011

Estado de Conservação:

Razoável

Propriedade:

Privada – Manuel Joaquim da Silva

Uso Atual:

Casa de Quinta

Classificação Atual:

Não Classificado

Observações:

Fontes:

Relatório Património Edificado, PDM Vila do Conde, 1995



Coordenadas: X: -42132, Y: 188192 (Hayford Gauss Datum 73) **Escala:** 1/10 000

Designação: Quinta do Cruzeiro **Ref.20.3**

Classe: Casas de Quinta

Localização: **Parada** – Rua Cruzeiro, Lugar: Cruzeiro

Época de Construção: Século XIX



Situação em 2011

Estado de Conservação:

Razoável

Propriedade:

Privada – Herdeiros de Carlos Moreira

Uso Atual:

Casa de Quinta

Classificação Atual:

Não Classificado

Observações:

Fontes:

Relatório Património Edificado, PDM Vila do Conde, 1995



Coordenadas: X: -42872, Y: 188143 (Hayford Gauss Datum 73) **Escala:** 1/10 000

Designação: Quinta do Cunha **Ref.20.4**

Classe: Casas de Quinta

Localização: **Parada** – Avenida República (E.N.309), Lugar: Cunha

Época de Construção: Século XVIII



Situação em 2011

Estado de Conservação:

Bom

Propriedade:

Privada – Manuel Nobreza

Uso Atual:

Casa de Quinta

Classificação Atual:

Não Classificado

Observações:

Fontes:

Relatório Património Edificado, PDM Vila do Conde, 1995



Coordenadas: X: -42829, Y: 188194 (Hayford Gauss Datum 73) **Escala:** 1/10 000

Designação: Casa de Quinta **Ref.20.5**

Classe: Casas de Quinta

Localização: **Parada** – Avenida República (E.N.309), Lugar: Cunha

Época de Construção: Século XIX



Situação em 2011

Estado de Conservação:

Bom

Propriedade:

Privada –

Uso Atual:

Casa de Quinta

Classificação Atual:

Não Classificado

Observações:

Fontes:

Relatório Património Edificado, PDM Vila do Conde, 1995

Freguesia: **Retorta**

Referência: **21**

	Designação	Localização	Classificação
21.1	Quinta do Cambado	Mourão	-
21.2	Quinta do Peniche	Mourão	-
21.3	Casa de Quinta	Casal	-
21.4	Casa de Quinta	Casal	-
21.5	Capela de Santa Luzia	Casas Novas	-
21.6	Quinta das Serafinas	Casas Novas	-
21.7	Igreja de Santa Marinha	Casas Novas	-
21.8	Azenha de Retorta	Outeiro	-



Coordenadas: X: -48098, Y: 186976 (Hayford Gauss Datum 73) **Escala:** 1/10 000

Designação: Quinta do Cambado **Ref.21.1**

Classe: Casas de Quinta

Localização: **Retorta** – Avenida Dr. Fernando Gomes (E.M.528), Lugar: Mourão

Época de Construção: Século XIX/1860



Situação em 2011

Estado de Conservação:

Razoável/ Bom

Propriedade:

Privada – Castro Alves

Uso Atual:

Casa de Quinta

Classificação Atual:

Não Classificado

Observações:

Fontes:

Relatório Património Edificado, PDM Vila do Conde, 1995



Coordenadas: X: -48037, Y: 187066 (Hayford Gauss Datum 73) **Escala:** 1/10 000

Designação: Quinta do Peniche **Ref.** **21.2**

Classe: Casas de Quinta

Localização: **Retorta** – Avenida Dr. Fernando Gomes (E.M.528), Lugar: Mourão

Época de Construção: Século XIX



Situação em 2011

Estado de Conservação:

Razoável / mau

Propriedade:

Privada – Família Peniche

Uso Atual:

Casa de Quinta

Classificação Atual:

Não Classificado

Observações:

Fontes:

Relatório Património Edificado, PDM Vila do Conde, 1995



Coordenadas: X: -48138, Y: 187234 (Hayford Gauss Datum 73) **Escala:** 1/10 000

Designação: Casa de Quinta **Ref.21.3**

Classe: Casas de Quinta

Localização: **Retorta** – Rua Mourão, Lugar: Mourão

Época de Construção: Século XVIII



Situação em 2011

Estado de Conservação:

Bom

Propriedade:

Privada – Carlos Alberto Ferreira Maia

Uso Atual:

Casa de Quinta

Classificação Atual:

Não Classificado

Observações:

Fontes:

Relatório Património Edificado, PDM Vila do Conde, 1995



Coordenadas: X: -48090, Y: 187182 (Hayford Gauss Datum 73) **Escala:** 1/10 000

Designação: Casa de Quinta **Ref.21.4**

Classe: Casas de Quinta

Localização: **Retorta** – Rua Mourão, Lugar: Casal

Época de Construção: Século XVIII/1718



Situação em 2011

Estado de Conservação:

Razoável

Propriedade:

Privada – Carlos Alberto Ferreira Maia

Uso Atual:

Casa de Quinta

Classificação Atual:

Não Classificado

Observações:

Fontes:

Relatório Património Edificado, PDM Vila do Conde, 1995



Coordenadas: X: -48981, Y: 187028 (Hayford Gauss Datum 73) **Escala:** 1/10 000
Legenda: Demarcação dos elementos de dimensões reduzidas

Designação: Capela de Santa Luzia **Ref.21.5**

Classe: Edifícios Religiosos

Localização: **Retorta** – Largo Santa Luzia (C.M.1058), Lugar: Casa Novas

Época de Construção: Século XVIII



Situação em 2011

Estado de Conservação:

Bom

Propriedade:

Privada – Diocese do Porto

Uso Atual:

Culto Religioso

Classificação Atual:

Não Classificado

Observações:

Fontes:

Relatório Património Edificado, PDM Vila do Conde, 1995



Coordenadas: X: -49324, Y: 187653 (Hayford Gauss Datum 73) **Escala:** 1/10 000

Designação: Quinta das Serafinas **Ref.21.6**

Classe: Casas de Quinta

Localização: **Retorta** – Largo Padrão (C.M.1058), Lugar: Casas Novas

Época de Construção: Século XIX



Situação em 2011

Estado de Conservação:

Mau

Propriedade:

Privada – Santa Casa da Misericórdia

Uso Atual:

Casa de Quinta

Classificação Atual:

Não Classificado

Observações:

Processo:1546/93 | Pretensão: Viabilidade de recuperação de um edifício para centro de recuperação de toxicodependentes (não aconselhável)

Fontes:

Relatório Património Edificado, PDM Vila do Conde, 1995



Coordenadas: X: -49532, Y: 187599 (Hayford Gauss Datum 73) **Escala:** 1/10 000

Designação: Igreja de Santa Marinha **Ref.21.7**

Classe: Edifícios Religiosos

Localização: **Retorta** – Rua Igreja, Lugar: Casas Novas

Época de Construção: Século XVIII



Situação em 2011

Estado de Conservação:

Razoável

Propriedade:

Privada – Diocese do Porto

Uso Atual:

Culto Religioso

Classificação Atual:

Não Classificado

Observações:

Fontes:

Relatório Património Edificado, PDM Vila do Conde, 1995



Coordenadas: X: -49667, Y: 187671 (Hayford Gauss Datum 73) **Escala:** 1/10 000

Designação: Azenha de Retorta (Rio Ave) **Ref.21.8**

Classe: Elementos Singulares

Localização: **Retorta** – Rua Azenhas, Lugar: Outeiro

Época de Construção: Século XIX



Situação em 2011

Estado de Conservação:

Mau

Propriedade:

Privada – Família Abreu

Uso Atual:

Habitação/Moagem

Classificação Atual:

Não Classificado

Observações:

Antiga Moagem Industrial. Sobre ocupada, sem condições de habitabilidade.

Fontes:

Relatório Património Edificado, PDM Vila do Conde, 1995

Freguesia: Rio Mau

Referência: 22

	Designação	Localização	Classificação
22.1	Azenha do Tomo	Monte	-
22.2	Azenha de Baixo	Monte	-
22.3	Igreja de São Cristóvão	Igreja	MN
22.4	Sequeiro	Pedra Lara	-
22.5	Sequeiro	Pedra Lara	-
22.6	Edifício Urbano	Pedra Lara	-
22.7	Capela de Nossa Senhora do Alívio	Seixo	-
22.8	Quinta do Outeiro	Igreja	-
22.9	Igreja Paroquial(Nova) de São Cristóvão de Rio Mau	Sobrado	-



Coordenadas: X: -46559, Y: 191208 (Hayford Gauss Datum 73) **Escala:** 1/10 000

Designação: Azenha do Tomo (Rio Este) **Ref.22.1**

Classe: Elementos Singulares

Localização: **Rio Mau** – Rua António Ferreira Araújo, Lugar: Monte

Época de Construção: Século



Situação em 2011

Estado de Conservação:

Bom

Propriedade:

Privada – António Ferreira da Costa

Uso Atual:

Bar/Discoteca

Classificação Atual:

Não Classificado

Observações:

Muito transformada

Fontes:

Relatório Património Edificado, PDM Vila do Conde, 1995



Coordenadas: X: -46401, Y: 191294 (Hayford Gauss Datum 73) **Escala:** 1/10 000

Designação: Azenha de Baixo (Rio Este) **Ref.22.2**

Classe: Elementos Singulares

Localização: **Rio Mau** – Rua Monte (E.M.525-4), Lugar: Monte

Época de Construção: Século



Situação em 2011

Estado de Conservação:

Mau / Razoável

Propriedade:

Privada

Uso Atual:

Sem uso

Classificação Atual:

Não Classificado

Observações:

Fontes:

Relatório Património Edificado, PDM Vila do Conde, 1995



Coordenadas: X: -45665, Y: 192432 (Hayford Gauss Datum 73) **Escala:** 1/10 000
Legenda: Zona Geral de Proteção

Designação: Igreja de São Cristóvão **Ref.** **22.3**

Classe: Edifícios Religiosos

Localização: **Rio Mau** – Rua Igreja Antiga (C.M.1038), Lugar: Igreja

Época de Construção: Século XII



Situação em 2011

Estado de Conservação:

Bom

Propriedade:

Privada – Diocese de Braga

Uso Atual:

Culto Religioso

Classificação Atual:

Monumento Nacional - Decreto de 16-06-1910, DG n.º 136, de 23-06-1910

Observações:

Fontes:

Relatório Património Edificado, PDM Vila do Conde, 1995
SIPA- Sistema de Informação para o Património Arquitetónico, IHRU
Património Imóvel, IGESPAR



Coordenadas: X: -46150, Y: 192638 (Hayford Gauss Datum 73) **Escala:** 1/10 000
Legenda: Demarcação dos elementos de dimensões reduzidas

Designação: Sequeiro **Ref.22.4**

Classe: Elementos Singulares

Localização: **Rio Mau** – Rua Olheiro, Lugar: Pedra Lara

Época de Construção: Século XX



Situação em 2011

Estado de Conservação:

Mau

Propriedade:

Privada – Jaime dos Santos Figueira

Uso Atual:

Sequeiro

Classificação Atual:

Não Classificado

Observações:

Fontes:

Relatório Património Edificado, PDM Vila do Conde, 1995



Coordenadas: X: -46101, Y: 192635 (Hayford Gauss Datum 73) **Escala:** 1/10 000

Designação: Sequeiro **Ref.22.5**

Classe: Elementos Singulares

Localização: **Rio Mau** – Rua Central (C.M.1038), Lugar: Pedra Lara

Época de Construção: Século XX/1907



Situação em 2011

Estado de Conservação:

Mau

Propriedade:

Privada – Carlos Ferreira Figueira e Álvaro Ferreira Figueira

Uso Atual:

Sequeiro

Classificação Atual:

Não Classificado

Observações:

Processo:978/99 | Pretensão: Remodelação e ampliação de um edifício unifamiliar (inclui sequeiro inventariado)

Fontes:

Relatório Património Edificado, PDM Vila do Conde, 1995



Coordenadas: X: -45904, Y: 192736 (Hayford Gauss Datum 73) **Escala:** 1/10 000

Designação: Edifício Urbano **Ref.22.6**

Classe: Edifícios Urbanos

Localização: **Rio Mau** – Rua São Cristóvão (E.R.206), Lugar: Pedra Lara

Época de Construção: Século XX



Situação em 2011

Estado de Conservação:

Bom

Propriedade:

Privada – Miranda e Almeida

Uso Atual:

Habitação

Classificação Atual:

Não Classificado

Observações:

Fontes:

Relatório Património Edificado, PDM Vila do Conde, 1995



Coordenadas: X: -47430, Y: 194083 (Hayford Gauss Datum 73) **Escala:** 1/10 000
Legenda: Demarcação dos elementos de dimensões reduzidas

Designação: Capela de Nossa Senhora do Alívio **Ref.22.7**

Classe: Edifícios Religiosos

Localização: **Rio Mau** – Rua Fidalgos, Lugar: Seixo

Época de Construção: Século XX/1883



Situação em 2011

Estado de Conservação:

Razoável

Propriedade:

Privada – Diocese de Braga

Uso Atual:

Culto Religioso

Classificação Atual:

Não Classificado

Observações:

Fontes:

Relatório Património Edificado, PDM Vila do Conde, 1995
SIPA- Sistema de Informação para o Património Arquitetónico, IHRU



Coordenadas: X: -45668, Y: 191941 (Hayford Gauss Datum 73) **Escala:** 1/10 000

Designação: Quinta do Outeiro **Ref.22.8**

Classe: Casas de Quinta

Localização: **Rio Mau** – Rua Varzea, Lugar: Igreja

Época de Construção: Século XVIII



Situação em 2011

Estado de Conservação:

Bom

Propriedade:

Privada – Maria Helena Castro Fernandes Portocarrero

Uso Atual:

Sem uso

Classificação Atual:

Não Classificado

Observações:

Processo:97/10 | Pretensão: Recuperação de um edifício unifamiliar

Fontes:

Relatório Património Edificado, PDM Vila do Conde, 1995



Coordenadas: X: -46330, Y: 192738 (Hayford Gauss Datum 73) **Escala:** 1/10 000

Designação: Igreja Paroquial (nova) de São Cristóvão de Rio Mau **Ref.22.9**

Classe: Casas de Quinta

Localização: **Rio Mau** – Rua Central (C.M.1038), Lugar: Sobrado

Época de Construção: Século XX



Situação em 2011

Estado de Conservação:

Bom

Propriedade:

Privada –

Uso Atual:

Religioso

Classificação Atual:

Não Classificado

Observações:

Fontes:

SIPA- Sistema de Informação para o Património Arquitetónico, IHRU

Freguesia: Tougues

Referência: 23

	Designação	Localização	Classificação
23.1	Capela da Senhora do Padrão	Srª do Padrão	-
23.2	Igreja de São Vicente	Igreja	-
23.3	Residência Paroquial	Real	-
23.4	Casa de Quinta	Real	-
23.5	Casa de Quinta	Monte	-
23.6	Casa de Quinta	Monte	-
23.7	Quinta do Fortuna	Povoação	-
23.8	Casa de Quinta	Povoação	-
23.9	Casa de Quinta	Povoação	-
23.10	Casa de Quinta	Povoação	-



Coordenadas: X: -46837, Y: 186918 (Hayford Gauss Datum 73) **Escala:** 1/10 000
Legenda: Demarcação dos elementos de dimensões reduzidas

Designação: Capela da Senhora do Padrão **Ref.** **23.1**

Classe: Edifícios Religiosos

Localização: **Tougues** – Largo Senhor do Padrão (C.M.1056), Lugar: Srª do Padrão

Época de Construção: Século XVIII



Situação em 2011

Estado de Conservação:

Bom

Propriedade:

Privada – Diocese do Porto

Uso Atual:

Culto Religioso

Classificação Atual:

Não Classificado

Observações:

Fontes:

Relatório Património Edificado, PDM Vila do Conde, 1995



Coordenadas: X: -47444, Y: 188438 (Hayford Gauss Datum 73) **Escala:** 1/10 000

Designação: Igreja de São Vicente **Ref.23.2**

Classe: Edifícios Religiosos

Localização: **Tougues** – Rua Igreja (E.M.528-1), Lugar: Igreja

Época de Construção: Século XVIII/XIX



Situação em 2011

Estado de Conservação:

Bom

Propriedade:

Privada – Diocese do Porto

Uso Atual:

Culto Religioso

Classificação Atual:

Não Classificado

Observações:

A torre foi construída no século XIX

Fontes:

Relatório Património Edificado, PDM Vila do Conde, 1995



Coordenadas: X: -47627, Y: 188391 (Hayford Gauss Datum 73) **Escala:** 1/10 000

Designação: Residência Paroquial **Ref.23.3**

Classe: Edifícios Religiosos

Localização: **Tougues** – Largo António Vieira Castro, Lugar: Real

Época de Construção: Século XIX



Situação em 2011

Estado de Conservação:

Razoável / Mau

Propriedade:

Privada – Diocese do Porto

Uso Atual:

Culto Religioso

Classificação Atual:

Não Classificado

Observações:

Fontes:

Relatório Património Edificado, PDM Vila do Conde, 1995



Coordenadas: X: -47547, Y: 188276 (Hayford Gauss Datum 73) **Escala:** 1/10 000

Designação: Casa de Quinta **Ref.23.4**

Classe: Casas de Quinta

Localização: **Tougues** – Rua Central (E.M.528-1), Lugar: Real

Época de Construção: Século XVIII/1776



Situação em 2011

Estado de Conservação:

Mau

Propriedade:

Privada – Arnaldo Fortuna

Uso Atual:

Casa de Quinta

Classificação Atual:

Não Classificado

Observações:

Fontes:

Relatório Património Edificado, PDM Vila do Conde, 1995



Coordenadas: X: -47793, Y: 188132 (Hayford Gauss Datum 73) **Escala:** 1/10 000

Designação: Casa de Quinta **Ref.23.5**

Classe: Casas de Quinta

Localização: **Tougues** – Rua do Monte, Lugar: Monte

Época de Construção: Século XIX



Situação em 2011

Estado de Conservação:

Bom

Propriedade:

Privada – Carlos Galiza Osório Maia

Uso Atual:

Casa de Quinta

Classificação Atual:

Não Classificado

Observações:

Processo:1142/94 | Pretensão: Remodelação de um edifício unifamiliar

Fontes:

Relatório Património Edificado, PDM Vila do Conde, 1995



Coordenadas: X: -47902, Y: 188186 (Hayford Gauss Datum 73) **Escala:** 1/10 000

Designação: Casa de Quinta **Ref.23.6**

Classe: Casas de Quinta

Localização: **Tougues** – Rua do Monte, Lugar: Monte

Época de Construção: Século XX/1914



Situação em 2011

Estado de Conservação:

Razoável / Bom

Propriedade:

Privada – Francisco Maia

Uso Atual:

Habitação

Classificação Atual:

Não Classificado

Observações:

Fontes:

Relatório Património Edificado, PDM Vila do Conde, 1995



Coordenadas: X: -48342, Y: 187864 (Hayford Gauss Datum 73) **Escala:** 1/10 000

Designação: Quinta do Fortuna **Ref.23.7**

Classe: Casas de Quinta

Localização: **Tougues** – Rua Fernando Castro Porto Maia, Lugar: Povoação

Época de Construção: Século XIX



Situação em 2011

Estado de Conservação:

Razoável / Mau

Propriedade:

Privada – Reis Fortuna

Uso Atual:

Casa de Quinta

Classificação Atual:

Não Classificado

Observações:

Fontes:

Relatório Património Edificado, PDM Vila do Conde, 1995



Coordenadas: X: -48337, Y: 187882 (Hayford Gauss Datum 73) **Escala:** 1/10 000
Legenda: Demarcação dos elementos de dimensões reduzidas

Designação: Casa de Quinta **Ref.23.8**

Classe: Casas de Quinta

Localização: **Tougues** – Rua Fernando Castro Porto Maia, Lugar: Povoação

Época de Construção: Século XVIII/1727



Situação em 2011

Estado de Conservação:

Ruína

Propriedade:

Privada – Marcelino Maia

Uso Atual:

Sem uso

Classificação Atual:

Não Classificado

Observações:

Fontes:

Relatório Património Edificado, PDM Vila do Conde, 1995



Coordenadas: X: -48352, Y: 187950 (Hayford Gauss Datum 73) **Escala:** 1/10 000

Designação: Casa de Quinta **Ref.23.9**

Classe: Casas de Quinta

Localização: **Tougues** – Rua Fernando Castro Porto Maia, Lugar: Povoação

Época de Construção: Século XIX/1860



Situação em 2011

Estado de Conservação:

Razoável

Propriedade:

Privada – Margarida de Oliveira Fernandes

Uso Atual:

Casa de Quinta

Classificação Atual:

Não Classificado

Observações:

Fontes:

Relatório Património Edificado, PDM Vila do Conde, 1995



Coordenadas: X: -48413, Y: 188001 (Hayford Gauss Datum 73) **Escala:** 1/10 000

Designação: Casa de Quinta **Ref.23.10**

Classe: Casas de Quinta

Localização: **Tougues** – Rua Fernando Castro Porto Maia, Lugar: Povoação

Época de Construção: Século XVIII/1769



Situação em 2011

Estado de Conservação:

Ruína

Propriedade:

Privada – António Maia

Uso Atual:

Casa de Quinta

Classificação Atual:

Não Classificado

Observações:

Fontes:

Relatório Património Edificado, PDM Vila do Conde, 1995

Freguesia: **Touguinha**

Referência: **24**

	Designação	Localização	Classificação
24.1	Quinta do Comendador	Ribeiro	-
24.2	Igreja de Santa Maria	Igreja	-
24.3	Quinta da Pena	Pena	-
24.4	Quinta do Pille	Pena	-
24.5	Quinta de Beiriz	Mata	-
24.6	Capela de Santa Luzia	Mata	-



Coordenadas: X: -48964, Y: 189304 (Hayford Gauss Datum 73) **Escala:** 1/10 000

Designação: Quinta do Comendador **Ref.24.1**

Classe: Casas de Quinta

Localização: **Touguinha** – Avenida Manuel Ferreira Costa (C.M.1023), Lugar: Ribeiro

Época de Construção: Século XIX



Situação em 2011

Estado de Conservação:

Razoável

Propriedade:

Privada – Gustavo Casimiro Miranda Costa Pereira

Uso Atual:

Casa de Quinta

Classificação Atual:

Não Classificado

Observações:

Fontes:

Relatório Património Edificado, PDM Vila do Conde, 1995



Coordenadas: X: -48763, Y: 189560 (Hayford Gauss Datum 73) **Escala:** 1/10 000

Designação: Igreja de Santa Maria **Ref.24.2**

Classe: Edifícios Religiosos

Localização: **Touguinha** – Rua Padre Joaquim Moreira Amorim, Lugar: Igreja

Época de Construção: Século XIX



Situação em 2011

Estado de Conservação:

Bom

Propriedade:

Privada – Diocese de Braga

Uso Atual:

Culto Religioso

Classificação Atual:

Não Classificado

Observações:

Fontes:

Relatório Património Edificado, PDM Vila do Conde, 1995
SIPA- Sistema de Informação para o Património Arquitetónico, IHRU



Coordenadas: X: -48214, Y: 189501 (Hayford Gauss Datum 73) **Escala:** 1/10 000

Designação: Quinta da Pena **Ref.24.3**

Classe: Casas de Quinta

Localização: **Touguinha** – Rua Pena, Lugar: Pena

Época de Construção: Século XVII



Situação em 2011

Estado de Conservação:

Ruína

Propriedade:

Privada – Herdeiros de Sara Lopes Fernandes

Uso Atual:

Casa de Quinta

Classificação Atual:

Não Classificado

Observações:

Fontes:

Relatório Património Edificado, PDM Vila do Conde, 1995



Coordenadas: X: -48227, Y: 189544 (Hayford Gauss Datum 73) **Escala:** 1/10 000

Designação: Quinta do Pille **Ref.24.4**

Classe: Casas de Quinta

Localização: **Touguinha** – Rua Pena, Lugar: Pena

Época de Construção: Século XIX/1839



Situação em 2011

Estado de Conservação:

Bom

Propriedade:

Privada – Carlos Elísio Almeida Pille

Uso Atual:

Casa de Quinta

Classificação Atual:

Não Classificado

Observações:

Fontes:

Relatório Património Edificado, PDM Vila do Conde, 1995



Coordenadas: X: -49635, Y: 190902 (Hayford Gauss Datum 73) **Escala:** 1/10 000

Designação: Quinta de Beiriz **Ref.** **24.5**

Classe: Casas de Quinta

Localização: **Touguinha** – Rua Calves, Lugar: Mata

Época de Construção: Século XX



Situação em 2011

Estado de Conservação:

Bom

Propriedade:

Privada – António de Carvalho Júnior

Uso Atual:

Casa de Quinta

Classificação Atual:

Não Classificado

Observações:

No edifício principal parte dos azulejos exteriores e alguns elementos construtivos são do século XVIII. Possui jardins com interesse paisagístico e botânico

Fontes:

Relatório Património Edificado, PDM Vila do Conde, 1995



Coordenadas: X: -49266, Y: 191084 (Hayford Gauss Datum 73) **Escala:** 1/10 000
Legenda: Demarcação dos elementos de dimensões reduzidas

Designação: Capela de Santa Luzia **Ref.** **24.6**

Classe: Edifícios Religiosos

Localização: **Touguinha** – Rua Calves, Lugar: Mata

Época de Construção: Século



Situação em 2011

Estado de Conservação:

Bom

Propriedade:

Privada – António de Carvalho Júnior

Uso Atual:

Sem uso

Classificação Atual:

Não Classificado

Observações:

A capela, acessos e envolvente foram recuperados. Faz parte da Quinta de Beiriz

Fontes:

Relatório Património Edificado, PDM Vila do Conde, 1995

Freguesia: Touguinhó

Referência: 25

	Designação	Localização	Classificação
25.1	Ponte de Este	Ponte Deste	-
25.2	Ponte de Este (Medieval)	Ponte Deste	-
25.3	Igreja de São Salvador	Monte	-
25.4	Quinta dos Galantes	Monte	-
25.5	Escola Primária de Touguinhó	Monte	-



Coordenadas: X: -47629, Y: 189460 (Hayford Gauss Datum 73) **Escala:** 1/10 000
Legenda: Demarcação dos elementos de dimensões reduzidas

Designação: Ponte de Este (Rio Este) **Ref.** **25.1**

Classe: Elementos Singulares

Localização: **Touguinhó** – Rua Rio Este, Lugar: Ponte Deste

Época de Construção: Século XIX/1834



Situação em 2011

Estado de Conservação:

Razoável

Propriedade:

Público

Uso Atual:

Ponte rodoviária

Classificação Atual:

Não Classificado

Observações:

Fontes:

Relatório Património Edificado, PDM Vila do Conde, 1995
SIPA- Sistema de Informação para o Património Arquitetónico, IHRU



Coordenadas: X: -47567, Y: 189453 (Hayford Gauss Datum 73) **Escala:** 1/10 000
Legenda: Demarcação dos elementos de dimensões reduzidas

Designação: Ponte de Este Medieval (Rio Este) **Ref.25.2**

Classe: Elementos Singulares

Localização: **Touguinhó** – Rua Beira Rio, Lugar: Ponte Deste

Época de Construção: Século Medieval



Situação em 2011

Estado de Conservação:

Ruínas!!!

Propriedade:

Público

Uso Atual:

Sem uso

Classificação Atual:

Não Classificado

Observações:

Fontes:

Relatório Património Edificado, PDM Vila do Conde, 1995
SIPA- Sistema de Informação para o Património Arquitetónico, IHRU



Coordenadas: X: -47940, Y: 190211 (Hayford Gauss Datum 73) **Escala:** 1/10 000

Designação: Igreja de São Salvador **Ref.** **25.3**

Classe: Edifícios Religiosos

Localização: **Touguinhó** – Avenida Igreja, Lugar: Monte

Época de Construção: Século XIX/1844



Situação em 2011

Estado de Conservação:

Bom

Propriedade:

Privada – Diocese de Braga

Uso Atual:

Culto Religioso

Classificação Atual:

Não Classificado

Observações:

Fontes:

Relatório Património Edificado, PDM Vila do Conde, 1995
SIPA- Sistema de Informação para o Património Arquitetónico, IHRU



Coordenadas: X: -47904, Y: 190188 (Hayford Gauss Datum 73) **Escala:** 1/10 000

Designação: Quinta das Galantes **Ref.** **25.4**

Classe: Casas de Quinta

Localização: **Touguinhó** – Avenida Igreja, Lugar: Monte

Época de Construção: Século XVII/XVIII



Situação em 2011

Estado de Conservação:

Razoável

Propriedade:

Privada – Família Galante

Uso Atual:

Casa de Quinta

Classificação Atual:

Não Classificado

Observações:

Fontes:

Relatório Património Edificado, PDM Vila do Conde, 1995



Coordenadas: X: -47682, Y: 190259 (Hayford Gauss Datum 73) **Escala:** 1/10 000
Legenda: Demarcação dos elementos de dimensões reduzidas

Designação: Escola Primária de Touguinhó **Ref.25.5**

Classe: Elementos Arquitetónicos de Relevância

Localização: **Touguinhó** – Rua Central (C.M.1044), Lugar: Monte

Época de Construção: Século XX



Situação em 2011

Estado de Conservação:

Bom

Propriedade:

Uso Atual:

Educação | Escola Primária

Classificação Atual:

Não Classificado

Observações:

Fontes:

SIPA- Sistema de Informação para o Património Arquitetónico, IHRU

Freguesia: Vairão

Referência: 26

	Designação	Localização	Classificação
26.1	Capela de Santo Ovídio	Crasto	-
26.2	Quinta do Alferes	Crasto	-
26.3	Casa de Quinta	Crasto	-
26.4	Casa de Quinta	Crasto	-
26.5	Estação Agrária	Crasto	-
26.6	Igreja de Nossa Senhora da Glória	Real de Baixo	-
26.7	Capela de Nossa Senhora do Calvário	Real de Baixo	-
26.8	Aqueduto	Real de Cima	-
26.9	Casa de Quinta	São Bento	-
26.10	Casa de Quinta	São Bento	-
26.11	Capela de Nossa Senhora das Neves	Senhora das Neves	-
26.12	Quinta do Sá	São Bento	-
26.13	Casa de Quinta	São Bento	-
26.14	Capela de Nossa Senhora da Lapa	São Bento	-
26.15	Edifício da Junta de Freguesia	São Bento	-
26.16	Igreja de São Bento	São Bento	-
26.17	Capela de São João	São Bento	IIP
26.18	Mosteiro de São Bento	São Bento	-
26.19	Capela Nossa Senhora da Expectação/ Capela Casal de Si	Carrazedo	-
26.20	Cruzeiro do Castro	Crasto	-
26.21	Cruzeiro do Largo do Mosteiro	São Bento	-
26.22	Cruzeiro dos Centenários	São Bento	-
26.23	Cruzeiro na Rua de São Bento	São Bento	-
26.24	Escola Primária de Vairão	São Bento	-
26.25	Laboratório Nacional de Investigação Veterinária	Castro	-
26.26	Passos da Via Sacra e Capela do Senhor dos Passos	São Bento	-



Coordenadas: X: -45497, Y: 184012 (Hayford Gauss Datum 73) **Escala:** 1/10 000
Legenda: Demarcação dos elementos de dimensões reduzidas

Designação: Capela de Santo Ovídio **Ref.26.1**

Classe: Edifícios Religiosos

Localização: **Vairão** – Largo Santo Ovídio (E.M.529), Lugar: Crasto

Época de Construção: Século XIX



Situação em 2011

Estado de Conservação:

Bom

Propriedade:

Privada – Diocese do Porto

Uso Atual:

Culto Religioso

Classificação Atual:

Não Classificado

Observações:

Construída sobre antiga capela de Santo António. Neste local existiu um castro(Castro do Boi)

Fontes:

Relatório Património Edificado, PDM Vila do Conde, 1995
SIPA- Sistema de Informação para o Património Arquitetónico, IHRU



Coordenadas: X: -45659, Y: 184081 (Hayford Gauss Datum 73) **Escala:** 1/10 000

Designação: Quinta do Alferes **Ref.** **26.2**

Classe: Casas de Quinta

Localização: **Vairão** – Rua Crasto (E.M.530), Lugar: Crasto

Época de Construção: Século XIX/1866



Situação em 2011

Estado de Conservação:

Bom

Propriedade:

Privada – Manuel Moreira Maia

Uso Atual:

Casa de Quinta

Classificação Atual:

Não Classificado

Observações:

Existem no interior elementos construtivos do século XVIII

Fontes:

Relatório Património Edificado, PDM Vila do Conde, 1995



Coordenadas: X: -45517, Y: 184155 (Hayford Gauss Datum 73) **Escala:** 1/10 000
Legenda: Demarcação dos elementos de dimensões reduzidas

Designação: Casa de Quinta **Ref.26.3**

Classe: Casas de Quinta

Localização: **Vairão** – Rua Crasto (E.M.530), Lugar: Crasto

Época de Construção: Século XIX



Situação em 2011

Estado de Conservação:

Bom

Propriedade:

Privada – Michael Warren Sellers

Uso Atual:

Casa de Quinta

Classificação Atual:

Não Classificado

Observações:

Sofreu obras de renovação em 1980

Fontes:

Relatório Património Edificado, PDM Vila do Conde, 1995



Coordenadas: X: -45472, Y: 184163 (Hayford Gauss Datum 73) **Escala:** 1/10 000

Designação: Casa de Quinta **Ref.26.4**

Classe: Casas de Quinta

Localização: **Vairão** – Rua Crasto (E.M.530), Lugar: Crasto

Época de Construção: Século XX



Situação em 2011

Estado de Conservação:

Bom

Propriedade:

Privada – Carlos Frutuoso Maia

Uso Atual:

Casa de Quinta

Classificação Atual:

Não Classificado

Observações:

Fontes:

Relatório Património Edificado, PDM Vila do Conde, 1995



Coordenadas: X: -45386, Y: 184192 (Hayford Gauss Datum 73) **Escala:** 1/10 000

Designação: Estação Agrária **Ref.26.5**

Classe: Edifícios Urbanos

Localização: **Vairão** – Rua Crasto (E.M.530), Lugar: Crasto

Época de Construção: Século XIX



Situação em 2011

Estado de Conservação:

Bom

Propriedade:

Privada – Ministério da Agricultura

Uso Atual:

Estação Agrária

Classificação Atual:

Não Classificado

Observações:

Fontes:

Relatório Património Edificado, PDM Vila do Conde, 1995



Coordenadas: X: -44120, Y: 184287 (Hayford Gauss Datum 73) **Escala:** 1/10 000

Designação: Igreja de Nossa Senhora da Glória **Ref.26.6**

Classe: Edifícios Religiosos

Localização: **Vairão** – Rua Nossa Senhora da Glória, Lugar: Real de Baixo

Época de Construção: Século XVIII/XIX



Situação em 2011

Estado de Conservação:

Razoável

Propriedade:

Privada – Francisco Maiato

Uso Atual:

Sem uso

Classificação Atual:

Não Classificado

Observações:

Fontes:

Relatório Património Edificado, PDM Vila do Conde, 1995
SIPA- Sistema de Informação para o Património Arquitetónico, IHRU



Coordenadas: X: -44736, Y: 184520 (Hayford Gauss Datum 73) **Escala:** 1/10 000
Legenda: Demarcação dos elementos de dimensões reduzidas

Designação: Capela de Nossa Senhora do Calvário **Ref.26.7**

Classe: Edifícios Religiosos

Localização: **Vairão** – Rua Capela do Calvário, Lugar: Real de Baixo

Época de Construção: Século XIX



Situação em 2011

Estado de Conservação:

Razoável

Propriedade:

Privada – Diocese do Porto

Uso Atual:

Culto Religioso

Classificação Atual:

Não Classificado

Observações:

O acesso à capela faz-se através de um calvário, em mau estado de conservação

Fontes:

Relatório Património Edificado, PDM Vila do Conde, 1995
SIPA- Sistema de Informação para o Património Arquitetónico, IHRU



Coordenadas: X: -44609, Y: 184696 (Hayford Gauss Datum 73) **Escala:** 1/10 000

Designação: Aqueduto **Ref.26.8**

Classe: Elementos Singulares

Localização: **Vairão** – Rua Arcos, Lugar: Real de Cima

Época de Construção: Século XIX/1853



Situação em 2011

Estado de Conservação:

Razoável

Propriedade:

Privada – Herdeiros de Fernando Lisboa

Uso Atual:

Aqueduto

Classificação Atual:

Não Classificado

Observações:

Fontes:

Relatório Património Edificado, PDM Vila do Conde, 1995
SIPA- Sistema de Informação para o Património Arquitetónico, IHRU



Coordenadas: X: -44679, Y: 184842 (Hayford Gauss Datum 73) **Escala:** 1/10 000

Designação: Casa de Quinta **Ref.26.9**

Classe: Casas de Quinta

Localização: **Vairão** – Largo Feira, Lugar: São Bento

Época de Construção: Século XVIII/XIX



Situação em 2011

Estado de Conservação:

Razoável

Propriedade:

Privada – Herdeiros de Fernando Lisboa

Uso Atual:

Aqueduto

Classificação Atual:

Não Classificado

Observações:

Muito transformada. Possui um aqueduto

Fontes:

Relatório Património Edificado, PDM Vila do Conde, 1995



Coordenadas: X: -44650, Y: 184869 (Hayford Gauss Datum 73) **Escala:** 1/10 000

Designação: Casa de Quinta **Ref.26.10**

Classe: Casas de Quinta

Localização: **Vairão** – Rua São Bento, Lugar: São Bento

Época de Construção: Século XX/1912



Situação em 2011

Estado de Conservação:

Mau

Propriedade:

Privada – Maria de Lurdes Azevedo Campos

Uso Atual:

Habitação

Classificação Atual:

Não Classificado

Observações:

Fontes:

Relatório Património Edificado, PDM Vila do Conde, 1995



Coordenadas: X: -45230, Y: 184359 (Hayford Gauss Datum 73) **Escala:** 1/10 000
Legenda: Demarcação dos elementos de dimensões reduzidas

Designação: Capela de Nossa Senhora das Neves **Ref.26.11**

Classe: Edifícios Religiosos

Localização: **Vairão** – Largo Santo António (E.M.530), Lugar: Senhora das Neves

Época de Construção: Século XVIII/1733



Situação em 2011

Estado de Conservação:

Razoável

Propriedade:

Privada – Carlos Cardoso da Cunha e Sá

Uso Atual:

Sem uso

Classificação Atual:

Não Classificado

Observações:

Fontes:

Relatório Património Edificado, PDM Vila do Conde, 1995
SIPA- Sistema de Informação para o Património Arquitetónico, IHRU



Coordenadas: X: -44769, Y: 184835 (Hayford Gauss Datum 73) **Escala:** 1/10 000

Designação: Quinta do Sá **Ref.26.12**

Classe: Casas de Quinta

Localização: **Vairão** – Largo Feira, Lugar: São Bento

Época de Construção: Século XVIII



Situação em 2011

Estado de Conservação:

Razoável

Propriedade:

Privada – Herdeiros de Reis e Sá

Uso Atual:

Casa de Quinta

Classificação Atual:

Não Classificado

Observações:

Fontes:

Relatório Património Edificado, PDM Vila do Conde, 1995



Coordenadas: X: -44814, Y: 184888 (Hayford Gauss Datum 73) **Escala:** 1/10 000

Designação: Casa de Quinta **Ref.26.13**

Classe: Casas de Quinta

Localização: **Vairão** – Rua São Bento, Lugar: São Bento

Época de Construção: Século XIX/1878



Situação em 2011

Estado de Conservação:

Razoável

Propriedade:

Privada – Rui Martins

Uso Atual:

Casa de Quinta

Classificação Atual:

Não Classificado

Observações:

Fontes:

Relatório Património Edificado, PDM Vila do Conde, 1995



Coordenadas: X: -44944, Y: 184880 (Hayford Gauss Datum 73) **Escala:** 1/10 000
Legenda: Demarcação dos elementos de dimensões reduzidas

Designação: Capela de Nossa Senhora da Lapa **Ref.26.14**

Classe: Edifícios Religiosos

Localização: **Vairão** – Largo do Mosteiro (E.M.530), Lugar: São Bento

Época de Construção: Século XVIII



Situação em 2011

Estado de Conservação:

Bom

Propriedade:

Privada – Diocese do Porto

Uso Atual:

Culto Religioso

Classificação Atual:

Não Classificado

Observações:

Fontes:

Relatório Património Edificado, PDM Vila do Conde, 1995
SIPA- Sistema de Informação para o Património Arquitetónico, IHRU



Coordenadas: X: -44962, Y: 184916 (Hayford Gauss Datum 73) **Escala:** 1/10 000

Designação: Edifício Junta de Freguesia **Ref.26.15**

Classe: Edifícios Urbanos

Localização: **Vairão** – Largo do Mosteiro (E.M.530), Lugar: São Bento

Época de Construção: Século XX



Situação em 2011

Estado de Conservação:

Bom

Propriedade:

Público – Junta de Freguesia

Uso Atual:

Junta de Freguesia/Centro de Saúde

Classificação Atual:

Não Classificado

Observações:

Fontes:

Relatório Património Edificado, PDM Vila do Conde, 1995



Coordenadas: X: -44914, Y: 184981 (Hayford Gauss Datum 73) **Escala:** 1/10 000

Designação: Igreja de São Bento **Ref.** **26.16**

Classe: Edifícios Religiosos

Localização: **Vairão** – Largo do Mosteiro (E.M.530), Lugar: São Bento

Época de Construção: Século XVIII/1794-1797



Situação em 2011

Estado de Conservação:

Razoável

Propriedade:

Privada – Diocese do Porto

Uso Atual:

Culto Religioso

Classificação Atual:

Não Classificado

Observações:

Fontes:

Relatório Património Edificado, PDM Vila do Conde, 1995
SIPA- Sistema de Informação para o Património Arquitetónico, IHRU
Património Imóvel, IGESPAR



Coordenadas: X: -44929, Y: 184981 (Hayford Gauss Datum 73) **Escala:** 1/10 000
Legenda: Zona Geral de Proteção

Designação: Capela de São João **Ref.26.17**

Classe: Edifícios Religiosos

Localização: **Vairão** – Largo do Mosteiro (E.M.530), Lugar: São Bento

Época de Construção: Século XV



Situação em 2011

Estado de Conservação:

Razoável

Propriedade:

Privada – Diocese do Porto

Uso Atual:

Culto Religioso

Classificação Atual:

Imóvel de Interesse Público – **Decreto n.º 33 587, DG n.º 63, de 27-03-1944**

Observações:

Fazia parte da antiga igreja de São Bento

Fontes:

Relatório Património Edificado, PDM Vila do Conde, 1995
SIPA- Sistema de Informação para o Património Arquitetónico, IHRU
Património Imóvel, IGESPAR



Coordenadas: X: -44921, Y: 185011 (Hayford Gauss Datum 73) **Escala:** 1/10 000

Designação: Mosteiro de São Bento **Ref.26.18**

Classe: Edifícios Religiosos

Localização: **Vairão** – Largo do Mosteiro (E.M.530), Lugar: São Bento

Época de Construção: Século XI (Fundação)



Situação em 2011

Estado de Conservação:

Razoável

Propriedade:

Privada – Junta Distrital do Porto

Uso Atual:

Cursos de Formação Profissional

Classificação Atual:

Não Classificado

Observações:

O mosteiro foi muito transformado. Do edifício primitivo só resta parte do claustro

Fontes:

Relatório Património Edificado, PDM Vila do Conde, 1995
SIPA- Sistema de Informação para o Património Arquitetónico, IHRU
Património Imóvel, IGESPAR



Coordenadas: X: -43669, Y: 183943 (Hayford Gauss Datum 73) **Escala:** 1/10 000
Legenda: Demarcação dos elementos de dimensões reduzidas

Designação: Capela Nossa Senhora da Expectação/Capela Casal de Si **Ref.26.19**

Classe: Edifícios Religiosos

Localização: **Vairão** – Rua Central de Carrazedo, Lugar: Carrazedo

Época de Construção: Século



Situação em 2011

Estado de Conservação:

Ruínas

Propriedade:

Privada –

Uso Atual:

Sem uso

Classificação Atual:

Não Classificado

Observações:

Fontes:

SIPA- Sistema de Informação para o Património Arquitetónico, IHRU



Coordenadas: X: -45349, Y: 183998 (Hayford Gauss Datum 73) **Escala:** 1/10 000
Legenda: Demarcação dos elementos de dimensões reduzidas

Designação: Cruzeiro do Castro **Ref.26.20**

Classe: Elementos Singulares

Localização: **Vairão** – Largo Santo Ovídio (E.M.529), Lugar: Crasto

Época de Construção: Século XIX



Situação em 2011

Estado de Conservação:

Razoável

Propriedade:

Uso Atual:

Cruzeiro

Classificação Atual:

Não Classificado

Observações:

Fontes:

SIPA- Sistema de Informação para o Património Arquitetónico, IHRU



Coordenadas: X: -44918, Y: 184898 (Hayford Gauss Datum 73) **Escala:** 1/10 000
Legenda: Demarcação dos elementos de dimensões reduzidas

Designação: Cruzeiro do Largo do Mosteiro **Ref.26.21**

Classe: Elementos Singulares

Localização: **Vairão** – Largo do Mosteiro (E.M.530), Lugar: São Bento

Época de Construção: Século XVII



Situação em 2011

Estado de Conservação:

Razoável

Propriedade:

Público –

Uso Atual:

Cruzeiro

Classificação Atual:

Não Classificado

Observações:

Fontes:

SIPA- Sistema de Informação para o Património Arquitetónico, IHRU



Coordenadas: X: -44843, Y: 184898 (Hayford Gauss Datum 73) **Escala:** 1/10 000
Legenda: Demarcação dos elementos de dimensões reduzidas

Designação: Cruzeiro dos Centenários **Ref.** **26.22**

Classe: Elementos Singulares

Localização: **Vairão** – Rua de São Bento, Lugar: São Bento

Época de Construção: Século XX



Situação em 2011

Estado de Conservação:

Aceitável

Propriedade:

Público – Municipal

Uso atual:

Cruzeiro

Classificação Atual:

Não Classificado

Observações:

Fontes:

SIPA- Sistema de Informação para o Património Arquitetónico, IHRU



Coordenadas: X: -44748, Y: 184830 (Hayford Gauss Datum 73) **Escala:** 1/10 000
Legenda: Demarcação dos elementos de dimensões reduzidas

Designação: Cruzeiro na Rua de São Bento **Ref.26.23**

Classe: Elementos Singulares

Localização: **Vairão** – Rua de São Bento, Lugar: São Bento

Época de Construção: Século XVI/XVII



Situação em 2011

Estado de Conservação:

Razoável

Propriedade:

Privada –

Uso Atual:

Cruzeiro

Classificação Atual:

Não Classificado

Observações:

Fontes:

SIPA- Sistema de Informação para o Património Arquitetónico, IHRU



Coordenadas: X: -44822, Y: 184939 (Hayford Gauss Datum 73) **Escala:** 1/10 000
Legenda: Demarcação dos elementos de dimensões reduzidas

Designação: Escola Primária de Vairão **Ref.26.24**

Classe: Elementos Arquitetónicos de Relevância

Localização: **Vairão** – Rua de São Bento, Lugar: São Bento

Época de Construção: Século XX



Situação em 2011

Estado de Conservação:

Bom

Propriedade:

Pública – Municipal

Uso Atual:

Educativo | Escola Primária

Classificação Atual:

Não Classificado

Observações:

Fontes:

SIPA- Sistema de Informação para o Património Arquitetónico, IHRU



Coordenadas: X: -46261, Y: 184883 (Hayford Gauss Datum 73) **Escala:** 1/10 000

Designação: Laboratório Nacional de Investigação Veterinária **Ref.** **26.25**

Classe: Elementos Arquitetónicos de Relevância

Localização: **Vairão** – Rua Lagidos, Lugar: Castro

Época de Construção: Século XX



Situação em 2011

Estado de Conservação:

Bom

Propriedade:

Pública – Estatal

Uso Atual:

Cientifica | Investigação científica e prática laboratorial

Classificação Atual:

Não Classificado

Observações:

Fontes:

SIPA- Sistema de Informação para o Património Arquitetónico, IHRU



Escala: 1/10 000

Legenda: Demarcação dos elementos de dimensões reduzidas

Designação: Passos da Via Sacra e Capela do Senhor dos Passos **Ref.26.26**

Classe: Edifícios Religiosos

Localização: **Vairão** – Largo do Mosteiro e Rua Convento (E.M.530),Rua São Bento, Lugar: São Bento

Época de Construção: Século XVII/ XVII/ XIX/ XX



Situação em 2011

Estado de Conservação:

Razoável

Propriedade:

Privada – Igreja católica

Uso Atual:

Religiosa

Classificação Atual:

Não Classificado

Observações:

Fontes:

SIPA- Sistema de Informação para o Património Arquitetónico, IHRU

Freguesia: Vila Chã

Referência: 27

	Designação	Localização	Classificação
27.1	Igreja de São Mamede	Rio da Igreja	-



Coordenadas: X: -49531, Y: 180966 (Hayford Gauss Datum 73) **Escala:** 1/10 000

Designação: Igreja de São Mamede **Ref.27.1**

Classe: Edifícios Religiosos

Localização: **Vila Chã** – Rua Igreja (E.M.531), Lugar: Rio da Igreja

Época de Construção: Século XVIII/ XIX



Situação em 2011

Estado de Conservação:

Bom

Propriedade:

Privada – Diocese do Porto

Uso Atual:

Culto Religioso

Classificação Atual:

Não Classificado

Observações:

A torre sineira foi construída no século XIX

Fontes:

Relatório Património Edificado, PDM Vila do Conde, 1995
SIPA- Sistema de Informação para o Património Arquitetónico, IHRU

Freguesia: Vila do Conde

Referência: 28

	Designação	Localização	Classificação
28.1	Capela de Nossa Senhora da Guia	Senhora da Guia	IIP
28.2	Forte de São João Baptista	Senhora da Guia	IIP
28.3	Capela do Socorro	Socorro	IIP
28.4	Casa da Alfândega	Largo da Alfândega	-
28.5	Igreja e Convento do Carmo	Largo do Carmo	-
28.6	Casa da Beijoca	Rua de Elias de Aguiar	-
28.7	Casa de Submosteiro	Praça da República	IIP
28.8	Capela de São Bento	Rua de São Bento	-
28.9	Edifício Urbano	Av. Sacadura Cabral, 506	-
28.10	Edifício Urbano	Av. Sacadura Cabral	-
28.11	Conjunto de Edifícios Urbanos	Av. Sacadura Cabral, 265,289	-
28.12	Edifício Urbano	Av. Sacadura Cabral, 224	-
28.13	Edifício Urbano	Av. Sacadura Cabral, 194	-
28.14	Edifício Urbano	Av. Sacadura Cabral, 124	-
28.15	Edifício Urbano	Av. Sacadura Cabral, 68	-
28.16	Edifício Urbano	Av. Sacadura Cabral, 449	-
28.17	Edifício Urbano	Av. Sacadura Cabral, 509	-
28.18	Conjunto de Edifícios Urbanos	Av. Bento de Freitas, 677,693,695,707,709,715	-
28.19	Conjunto de Edifícios Urbanos	Av. Bento de Freitas, 654,664	-
28.20	Edifício Urbano	Av. Bento de Freitas, 613	-
28.21	Conjunto de Edifícios Urbanos	Av. Bento de Freitas, 612,602	-
28.22	Conjunto de Edifícios Urbanos	Av. Bento de Freitas, 524	-
28.23	Edifício Urbano	Av. Bento de Freitas, 559	-
28.24	Conjunto de Edifícios Urbanos	Av. Bento de Freitas, 483,489,499	-
28.25	Edifício Urbano	Av. Júlio Graça, 587	-
28.26	Conjunto de Edifícios Urbanos	Av. B. de Freitas, 425,433,439,469,477	-
28.27	Edifício Urbano	Av. Júlio Graça, 512	-
28.28	Edifício Urbano	Av. Júlio Graça, 550	-
28.29	Antigo Casino	Rua Baltazar Couto	-

28.30	Edifício Urbano	Av. Bento de Freitas, 472	-
28.31	Palacete Melo	Av. Bento de Freitas	IIP
28.32	Edifício Urbano	Av. Bento de Freitas, 424	-
28.33	Edifício Urbano	Av. Bento de Freitas, 398	-
28.34	Edifício Urbano	Av. Dr. Cunha Araújo, 300	-
28.35	Casa de Guerra Junqueiro	Av. Dr. Cunha Araújo, 246	-
28.36	Edifício Urbano	Av. Dr. Cunha Araújo, 228	-
28.37	Edifício Urbano	Av. Dr. Cunha Araújo, 135	-
28.38	Cine Teatro Neiva	Rua Coronel Alberto Graça	-
28.39	Casa do Vinhal	Rua de São Bento	-
28.40	Casa dos Farias Gaios	Rua de São Bento	-
28.41	Capela de São Roque	Rua do Lidador	-
28.42	Casa de São Roque	Rua do Lidador	VC
28.43	Igreja de Santa Clara	Santa Clara	MN
28.44	Igreja e Convento de São Francisco	Santa Clara	-
28.45	Igreja Matriz	Rua da Igreja	MN
28.46	Capela de N. Sr.ª da Agonia	Praça Vasco da Gama	-
28.47	Pelourinho	Praça Vasco da Gama	MN
28.48	Câmara Municipal	Praça Vasco da Gama	-
28.49	Edifício Urbano	Av. Dr. Cunha Araújo, 19	-
28.50	Edifício Urbano	Av. Dr. Cunha Araújo, 46	-
28.51	Cruzeiro da Misericórdia	Largo da Misericórdia	IIP
28.52	Igreja da Misericórdia	Largo da Misericórdia	IIP
28.53	Casa dos Burgães	Rua da Costa	-
28.54	Casa da Roda	Largo da Roda	-
28.55	Casa dos Coelhos	Rua Dr. António José Sousa Pereira	-
28.56	Capela de Santo Amaro	Santo Amaro	-
28.57	Casa de São Sebastião	Rua da Lapa	VC
28.58	Capela de Santa Catarina das Areias	Santa Catarina	IIP
28.59	Casa dos Morgados de São Bento	Rua da Lapa	-
28.60	Aqueduto	Vila do Conde	MN
28.61	Igreja de N. Sr.ª da Lapa	Senhora da Lapa	VC
28.62	Capela de São Brás	Poça da Barca	-
28.63	Igreja de Formariz	Formariz	-
28.64	Capela de São Sebastião	Cemitério de Vila do Conde	-
28.65	Capela do Desterro	Senhora do Desterro	-
28.66	Capela do Senhor dos Passos	Caxinas	-
28.67	Casa da Praça	Rua da Misericórdia	-
28.68	Casa Manuelina na Rua da Igreja	Rua da Igreja	-

28.69	Casa Museu José Régio	Avenida José Régio	-
28.70	Circulo Católico de Operários	Av. Dr. João Canavarro, 335	-
28.71	Conjunto Residencial de Renda Económica da Federação das Caixas de Previdência	Pedreiras	-
28.72	Edifício da Antiga Cadeia de Vila do Conde	Av. Bernardino Machado	-
28.73	Edifício da Caixa Geral de Depósitos	Largo dos Artistas	-
28.74	Escola 1º Ciclo do Ensino Básico de Vila do Conde	Rua 5 de Outubro	-
28.75	Hospital da Misericórdia de Vila do Conde	Rua Comendador Fernandes da Costa	-
28.76	Igreja Paroquial do Senhor dos Navegantes	Caxinas	-
28.77	Mosteiro de Santa Clara	Santa Clara	-
28.78	Passos de Vila do Conde	Vários	-
28.79	Tribunal de Vila do Conde	Praça Luís de Camões	-



Coordenadas: X: -51598, Y: 185810 (Hayford Gauss Datum 73) **Escala:** 1/10 000
Legenda: Zona Geral de Proteção

Designação: Capela da Senhora da Guia **Ref.** **28.1**

Classe: Edifícios Religiosos

Localização: **Vila do Conde** – Sem topónimo, Lugar: Senhora da Guia

Época de Construção: Século XI



Situação em 2011

Estado de Conservação:

Razoável

Propriedade:

Público – Monumentos Nacionais

Uso Atual:

Culto Religioso

Classificação Atual:

Imóvel de Interesse Público – **Decreto nº 28/82, de 26 Fevereiro**

Observações:

Fontes:

Relatório Património Edificado, PDM Vila do Conde, 1995
SIPA- Sistema de Informação para o Património Arquitetónico, IHRU
Património Imóvel, IGESPAR



Coordenadas: X: -51780, Y: 186014 (Hayford Gauss Datum 73) **Escala:** 1/10 000
Legenda: Zona Geral de Proteção

Designação: Forte São João Baptista **Ref.** **28.2**

Classe: Elementos Singulares

Localização: **Vila do Conde** – Avenida Brasil, Lugar: Senhora da Guia

Época de Construção: Século XVII



Situação em 2011

Estado de Conservação:

Bom

Propriedade:

Privada – Mar ao Forte Atividades Turísticas, Lda

Uso Atual:

Estabelecimento Hoteleiro e de Lazer

Classificação Atual:

Imóvel de Interesse Público – **Decreto nº 47 984, de 06 de Outubro de 1967**

Observações:

Processo:793/02 | Pretensão: Alteração/ Ampliação do edifício para Instalação de uma unidade hoteleira

Fontes:

Relatório Património Edificado, PDM Vila do Conde, 1995
SIPA- Sistema de Informação para o Património Arquitetónico, IHRU
Património Imóvel, IGESPAR



Coordenadas: X: -51108, Y: 186857 (Hayford Gauss Datum 73) **Escala:** 1/10 000
Legenda: Zona Geral de Proteção

Designação: Capela do Socorro **Ref.28.3**

Classe: Edifícios Religiosos

Localização: **Vila do Conde** – Rua do Socorro, Lugar: Socorro

Época de Construção: Século XVII



Situação em 2011

Estado de Conservação:

Bom

Propriedade:

Público – IPPC

Uso Atual:

Culto Religioso

Classificação Atual:

Imóvel de Interesse Público – **Decreto n.º95/78, de 12 de Setembro**

Observações:

Fontes:

Relatório Património Edificado, PDM Vila do Conde, 1995
SIPA- Sistema de Informação para o Património Arquitetónico, IHRU
Património Imóvel, IGESPAR



Coordenadas: X: -51107, Y: 186939 (Hayford Gauss Datum 73) **Escala:** 1/10 000

Designação: Casa da Alfândega **Ref.** **28.4**

Classe: Elementos Singulares

Localização: **Vila do Conde** – Rua Cais da Alfândega, Lugar: Largo da Alfândega

Época de Construção: Século XVI



Situação em 2011

Estado de Conservação:

Bom

Propriedade:

Privada – Junta Autónoma dos Portos do Norte

Uso Atual:

Museu da Construção Naval

Classificação Atual:

Não Classificado

Observações:

Fontes:

Relatório Património Edificado, PDM Vila do Conde, 1995



Coordenadas: X: -51101, Y: 187104 (Hayford Gauss Datum 73) **Escala:** 1/10 000

Designação: Igreja e Convento do Carmo **Ref.28.5**

Classe: Edifícios Religiosos

Localização: **Vila do Conde** – Largo Dr. Cunha Reis, Lugar: Largo do Carmo

Época de Construção: Século XVIII



Situação em 2011

Estado de Conservação:

Bom

Propriedade:

Público – Câmara Municipal de Vila do Conde

Uso Atual:

GTL/Igreja do Carmo

Classificação Atual:

Não Classificado

Observações:

Recuperado em 1988, com projeto do G.T.L | Edifício sujeito a obras de remodelação para funcionamento do Gabinete Técnico Local.

Fontes:

Relatório Património Edificado, PDM Vila do Conde, 1995
SIPA- Sistema de Informação para o Património Arquitetónico, IHRU



Coordenadas: X: -51213, Y: 187090 (Hayford Gauss Datum 73) **Escala:** 1/10 000

Designação: Casa da Beijoca **Ref.28.6**

Classe: Edifícios Urbanos

Localização: **Vila do Conde** – Rua Elias de Aguiar, Lugar: Rua Elias de Aguiar

Época de Construção: Século XVII/XVIII



Situação em 2011

Estado de Conservação:

Bom

Propriedade:

Privada – Maria Leonor de Castro Azevedo Soares Sotto Mayor

Uso Atual:

Habitação

Classificação Atual:

Não Classificado

Observações:

Fontes:

Relatório Património Edificado, PDM Vila do Conde, 1995



Coordenadas: X: -50874, Y: 187152 (Hayford Gauss Datum 73) **Escala:** 1/10 000
Legenda: Zona Geral de Proteção

Designação: Casa do Submosteiro – Auditório Municipal **Ref.28.7**

Classe: Edifícios Urbanos

Localização: **Vila do Conde** – Praça da República, Lugar: Praça da República

Época de Construção: Século XVIII



Situação em 2011

Estado de Conservação:

Bom

Propriedade:

Público – Câmara Municipal de Vila do Conde

Uso Atual:

Auditório Municipal

Classificação Atual:

Imóvel de Interesse Público - **Decreto nº 129/77,de 29 Setembro**

Observações:

Recuperado para Auditório Municipal em 1991, com projeto do G.T.L.

Fontes:

Relatório Património Edificado, PDM Vila do Conde, 1995
SIPA- Sistema de Informação para o Património Arquitetónico, IHRU
Património Imóvel, IGESPAR



Coordenadas: X: -51132, Y: 187143 (Hayford Gauss Datum 73) **Escala:** 1/10 000
Legenda: Demarcação dos elementos de dimensões reduzidas

Designação: Capela de São Bento **Ref.28.8**

Classe: Edifícios Religiosos

Localização: **Vila do Conde** – Rua de São Bento, Lugar: Rua de São Bento

Época de Construção: Século XVIII



Situação em 2011

Estado de Conservação:

Bom

Propriedade:

Privada – Alberto de Carvalho Correia Leite Carneiro de Sá

Uso Atual:

Culto Religioso

Classificação Atual:

Não Classificado

Observações:

Fontes:

Relatório Património Edificado, PDM Vila do Conde, 1995
SIPA- Sistema de Informação para o Património Arquitetónico, IHRU



Coordenadas: X: -51872, Y: 186901 (Hayford Gauss Datum 73) **Escala:** 1/10 000

Designação: Edifício Urbano **Ref.** **28.9**

Classe: Edifícios Urbanos

Localização: **Vila do Conde** – Avenida Sacadura Cabral nº 506, Lugar: Avenida Sacadura Cabral

Época de Construção: Século XX



Situação em 2011

Estado de Conservação:

Bom

Propriedade:

Privada – Alexandra M. F. Carvalho Gonçalves

Uso Atual:

Habitação

Classificação Atual:

Não Classificado

Observações:

Processo: 1304/04 | Pretensão: Viabilidade de loteamento, edificação, utilização, demolição, urbanização ou outras operações urbanísticas

Fontes:

Relatório Património Edificado, PDM Vila do Conde, 1995



Coordenadas: X: -51888, Y: 186944 (Hayford Gauss Datum 73) **Escala:** 1/10 000

Designação: Edifício Urbano **Ref.28.10**

Classe: Edifícios Urbanos

Localização: **Vila do Conde** – Avenida Sacadura Cabral, Lugar: Avenida Sacadura Cabral

Época de Construção: Século XX



Situação em 2011

Estado de Conservação:

Bom

Propriedade:

Privada – Casa de Santa Fé-Imobiliário, Lda.

Uso Atual:

Habitação

Classificação Atual:

Não Classificado

Observações:

Processo: 887/03 | Pretensão: Informação prévia de construção de edifício de habitação e comércio, com demolição total de vivenda inventariada no relatório do património – Maria Adelaide leite e castro (Indeferido)

Processo: 284/06 | Pretensão: Construção de edifícios Multifamiliares. - Casa de Santa Fé-imobiliário, Lda. A casa inventariada foi demolida e reconstruída à cota atual da rua

Fontes:

Relatório Património Edificado, PDM Vila do Conde, 1995



Coordenadas: X: -51806, Y: 186935 (Hayford Gauss Datum 73) **Escala:** 1/10 000

Designação: Conjunto de Edifícios Urbanos **Ref.28.11**

Classe: Edifícios Urbanos

Localização: **Vila do Conde** – Avenida Sacadura Cabral, nºs. 265, 289. Lugar: Avenida Sacadura Cabral

Época de Construção: Século XX



Situação em 2011

Estado de Conservação:

Bom

Propriedade:

Privada – Amélia Sousa P. Oliveira Paiva

Uso Atual:

Habitação

Classificação Atual:

Não Classificado

Observações:

Processo: 799/97 | Pretensão: Reparação e ampliação do edifício (casa geminada)

Processo: 479/98 | Pretensão: Reparação e ampliação do edifício (casa geminada)

Fontes:

Relatório Património Edificado, PDM Vila do Conde, 1995



Coordenadas: X: -51741, Y: 187002 (Hayford Gauss Datum 73) **Escala:** 1/10 000
Legenda: Demarcação dos elementos de dimensões reduzidas

Designação: Edifício Urbano **Ref.28.12**

Classe: Edifícios Urbanos

Localização: **Vila do Conde** – Avenida Sacadura Cabral nº 224, Lugar: Avenida Sacadura Cabral

Época de Construção: Século XX



Situação em 2011

Estado de Conservação:

Bom

Propriedade:

Privada – Eduardo Correia

Uso Atual:

Habitação

Classificação Atual:

Não Classificado

Observações:

Fontes:

Relatório Património Edificado, PDM Vila do Conde, 1995



Coordenadas: X: -51695, Y: 187024 (Hayford Gauss Datum 73) **Escala:** 1/10 000
Legenda: Demarcação dos elementos de dimensões reduzidas

Designação: Edifício Urbano **Ref.28.13**

Classe: Edifícios Urbanos

Localização: **Vila do Conde** – Avenida Sacadura Cabral nº 194, Lugar: Avenida Sacadura Cabral

Época de Construção: Século XX



Situação em 2011

Estado de Conservação:

Bom

Propriedade:

Privada – Adolfo Castro

Uso Atual:

Habitação

Classificação Atual:

Não Classificado

Observações:

Fontes:

Relatório Património Edificado, PDM Vila do Conde, 1995



Coordenadas: X: -51638, Y: 187050 (Hayford Gauss Datum 73) **Escala:** 1/10 000
Legenda: Demarcação dos elementos de dimensões reduzidas

Designação: Edifício Urbano **Ref.28.14**

Classe: Edifícios Urbanos

Localização: **Vila do Conde** – Avenida Sacadura Cabral nº 124, Lugar: Avenida Sacadura Cabral

Época de Construção: Século XX



Situação em 2011

Estado de Conservação:

Bom

Propriedade:

Privada – Maria Anite S. V. Côrte Real

Uso Atual:

Habitação

Classificação Atual:

Não Classificado

Observações:

Processo: 582/96 | Pretensão: Reconstrução e ampliação de um edifício unifamiliar

Fontes:

Relatório Património Edificado, PDM Vila do Conde, 1995



Coordenadas: X: -51596, Y: 187069 (Hayford Gauss Datum 73) **Escala:** 1/10 000
Legenda: Demarcação dos elementos de dimensões reduzidas

Designação: Edifício Urbano **Ref.28.15**

Classe: Edifícios Urbanos

Localização: **Vila do Conde** – Avenida Sacadura Cabral nº 68, Lugar: Avenida Sacadura Cabral

Época de Construção: Século XX



Situação em 2011

Estado de Conservação:

Bom

Propriedade:

Privada – Maria da Conceição Pinto Montenegro Minhava

Uso Atual:

Habitação

Classificação Atual:

Não Classificado

Observações:

Fontes:

Relatório Património Edificado, PDM Vila do Conde, 1995



Coordenadas: X: -51516, Y: 187066 (Hayford Gauss Datum 73) **Escala:** 1/10 000
Legenda: Demarcação dos elementos de dimensões reduzidas

Designação: Edifício Urbano **Ref.28.16**

Classe: Edifícios Urbanos

Localização: **Vila do Conde** – Avenida Sacadura Cabral nº 449, Lugar: Avenida Sacadura Cabral

Época de Construção: Século XIX/XX



Situação em 2011

Estado de Conservação:

Mau

Propriedade:

Privada – Megavolume, Sociedade Imobiliária S. A.

Uso Atual:

Habitação

Classificação Atual:

Não Classificado

Observações:

Processo: 86/11 | Pretensão: Demolição de um anexo ilegal

Fontes:

Relatório Património Edificado, PDM Vila do Conde, 1995



Coordenadas: X: -51533, Y: 187095 (Hayford Gauss Datum 73) **Escala:** 1/10 000
Legenda: Demarcação dos elementos de dimensões reduzidas

Designação: Edifício Urbano **Ref.28.17**

Classe: Edifícios Urbanos

Localização: **Vila do Conde** – Avenida Sacadura Cabral nº 509, Lugar: Avenida Sacadura Cabral

Época de Construção: Século XX



Situação em 2011

Estado de Conservação:

Bom

Propriedade:

Privada: Isabel Maria F. Bessa Lencastre

Uso Atual:

Habitação

Classificação Atual:

Não Classificado

Observações:

Processo: 974/99 | Pretensão: Remodelação e Ampliação de um edifício unifamiliar

Fontes:

Relatório Património Edificado, PDM Vila do Conde, 1995



Coordenadas: X: -51881, Y: 187078 (Hayford Gauss Datum 73) **Escala:** 1/10 000
Legenda: Demarcação dos elementos de dimensões reduzidas

Designação: Conjunto de Edifícios Urbanos **Ref.28.18**

Classe: Edifícios Urbanos

Localização: **Vila do Conde** – Avenida Bento Freitas, nºs 677, 693, 695, 707, 709, 715, Lugar: Avenida Bento Freitas

Época de Construção: Século XIX



Situação em 2011

Estado de Conservação:

Razoável

Propriedade:

Privada – Vários

Uso Atual:

Habitação

Classificação Atual:

Não Classificado

Observações:

Processo: 256/80 | Pretensão: Restauro e remodelação de fachadas de um edifício – David maia Lopes (nº695)

Processo: 878/96 | Pretensão: Recuperação/remodelação de um edifício unifamiliar para bifamiliar – Belmiro Marques Pereira (nº. 706)

Processo: 354/06 | Pretensão: Remodelação de uma habitação unifamiliar_ Paulo Alexandre Vieira (nº 693)

Fontes:

Relatório Património Edificado, PDM Vila do Conde, 1995



Coordenadas: X: -51855, Y: 187121 (Hayford Gauss Datum 73) **Escala:** 1/10 000
Legenda: Demarcação dos elementos de dimensões reduzidas

Designação: Conjunto de Edifícios Urbanos **Ref.28.19**

Classe: Edifícios Urbanos

Localização: **Vila do Conde** – Avenida Bento Freitas, nº 654, 664, Lugar: Avenida Bento Freitas

Época de Construção: Século XIX



Situação em 2011

Estado de Conservação:

Razoável

Propriedade:

Privada – João Eduardo Leitão Bompastor

Uso Atual:

Habitação

Classificação Atual:

Não Classificado

Observações:

Processo:706/03 | Pretensão: Remodelação de edifício unifamiliar (nº 654)

Processo: 387/03| Pretensão: Abertura de um portão (nº 664)

Fontes:

Relatório Património Edificado, PDM Vila do Conde, 1995



Coordenadas: X: -51777, Y: 187129 (Hayford Gauss Datum 73) **Escala:** 1/10 000
Legenda: Demarcação dos elementos de dimensões reduzidas

Designação: Edifício Urbano **Ref.28.20**

Classe: Edifícios Urbanos

Localização: **Vila do Conde** – Avenida Bento Freitas nº 613, Lugar: Avenida Bento Freitas

Época de Construção: Século XIX



Situação em 2011

Estado de Conservação:

Bom

Propriedade:

Privada – General Paiva Brandão

Uso Atual:

Habitação

Classificação Atual:

Não Classificado

Observações:

Fontes:

Relatório Património Edificado, PDM Vila do Conde, 1995



Coordenadas: X: -51780, Y: 187157 (Hayford Gauss Datum 73) **Escala:** 1/10 000
Legenda: Demarcação dos elementos de dimensões reduzidas

Designação: Conjunto de Edifícios Urbanos **Ref.28.21**

Classe: Edifícios Urbanos

Localização: **Vila do Conde** – Avenida Bento Freitas, nº612, 602 Lugar: Avenida Bento Freitas

Época de Construção: Século XIX



Situação em 2011

Estado de Conservação:

Bom

Propriedade:

Privada – Vários

Uso Atual:

Habitação

Classificação Atual:

Não Classificado

Observações:

Processo: 258/98 | Pretensão: construção de edifício multifamiliar– Serafim & José Marques, Lda. Edifício construído entre dois arruamentos Travessa Estêvão Soares e Av. Bento Freitas com preservação da fachada existente (nº. 612)

Processo: 536/92 | Pretensão: Alteração/Ampliação de um edifício multifamiliar – António Dias Ferreira (nº. 602)

Fontes:

Relatório Património Edificado, PDM Vila do Conde, 1995



Coordenadas: X: -51696, Y: 187196 (Hayford Gauss Datum 73) **Escala:** 1/10 000
Legenda: Demarcação dos elementos de dimensões reduzidas

Designação: Conjunto de Edifícios Urbanos **Ref.28.22**

Classe: Edifícios Urbanos

Localização: **Vila do Conde** – Avenida Bento Freitas, nº524 Lugar: Avenida Bento Freitas

Época de Construção: Século XIX/XX



Situação em 2011

Estado de Conservação:

Razoável

Propriedade:

Privada – António Januário Ferreira de Sousa

Uso Atual:

Habitação

Classificação Atual:

Não Classificado

Observações:

Processo: 2027/93 | Pretensão: Remodelação de um edifício bifamiliar e comercial

Fontes:

Relatório Património Edificado, PDM Vila do Conde, 1995



Coordenadas: X: -51714, Y: 187157 (Hayford Gauss Datum 73) **Escala:** 1/10 000
Legenda: Demarcação dos elementos de dimensões reduzidas

Designação: Edifício Urbano **Ref.28.23**

Classe: Edifícios Urbanos

Localização: **Vila do Conde** – Avenida Bento Freitas nº 559, Lugar: Avenida Bento Freitas

Época de Construção: Século XIX



Situação em 2011

Estado de Conservação:

Razoável

Propriedade:

Privada – Benjamim de Lemos

Uso Atual:

Habitação

Classificação Atual:

Não Classificado

Observações:

Fontes:

Relatório Património Edificado, PDM Vila do Conde, 1995



Coordenadas: X: -51651, Y: 187185 (Hayford Gauss Datum 73) **Escala:** 1/10 000
Legenda: Demarcação dos elementos de dimensões reduzidas

Designação: Conjunto de Edifícios Urbanos **Ref.28.24**

Classe: Edifícios Urbanos

Localização: **Vila do Conde** – Avenida Bento Freitas, nº. 483, 489, 499 Lugar: Avenida Bento Freitas

Época de Construção: Século XX



Situação em 2011

Estado de Conservação:

Razoável

Propriedade:

Privada – Herdeiros do Major Margaride

Uso Atual:

Habitação

Classificação Atual:

Não Classificado

Observações:

Fontes:

Relatório Património Edificado, PDM Vila do Conde, 1995



Coordenadas: X: -51567, Y: 187160 (Hayford Gauss Datum 73) **Escala:** 1/10 000
Legenda: Demarcação dos elementos de dimensões reduzidas

Designação: Edifício Urbano **Ref.28.25**

Classe: Edifícios Urbanos

Localização: **Vila do Conde** – Avenida Júlio Graça nº 587, Lugar: Avenida Júlio Graça

Época de Construção: Século XX



Situação em 2011

Estado de Conservação:

Mau

Propriedade:

Privada – Luís Nogueira

Uso Atual:

Devoluto

Classificação Atual:

Não Classificado

Observações:

Fontes:

Relatório Património Edificado, PDM Vila do Conde, 1995



Coordenadas: X: -51605, Y: 187208 (Hayford Gauss Datum 73) **Escala:** 1/10 000

Designação: Conjunto de Edifícios Urbanos **Ref.28.26**

Classe: Edifícios Urbanos

Localização: **Vila do Conde** – Avenida Bento Freitas, nºs 425 (faz gaveto com a Av. Júlio Graça), 433, 439, 469, 477, Lugar: Avenida Bento Freitas

Época de Construção: Século XIX/XX



Situação em 2011

Estado de Conservação:

Bom

Propriedade:

Privada – Vários

Uso Atual:

Habitação e Comércio

Classificação Atual:

Não Classificado

Observações:

Processo: 678/99 | Pretensão: Ampliação e remodelação de um edifício habitação e comércio – Banesa, SA e Agodisa, SA (nº.425, faz gaveto com a AV. Júlio Graça)

Processo: 82/08 | Pretensão: Remodelação e ampliação de moradia – António José G. Santos (nº.477)

Processo: 224/10 | Pretensão: Remodelação de um edifício para instalação de uma oficina de artes – Thinks-Comércio, Serviços e Imob.(nº.439)

Fontes:

Relatório Património Edificado, PDM Vila do Conde, 1995



Coordenadas: X: -51451, Y: 187179 (Hayford Gauss Datum 73) **Escala:** 1/10 000
Legenda: Demarcação dos elementos de dimensões reduzidas

Designação: Edifício Urbano **Ref.28.27**

Classe: Edifícios Urbanos

Localização: **Vila do Conde** – Avenida Júlio Graça nº 512, Lugar: Avenida Júlio Graça

Época de Construção: Século XIX



Situação em 2011

Estado de Conservação:

Bom

Propriedade:

Privada – Herdeiros de Júlio Reis Pereira

Uso Atual:

Habitação

Classificação Atual:

Não Classificado

Observações:

Processo: 726/03 | Pretensão: Construção de um edifício multifamiliar, comercial e serviços - Domingos & Esteves, Lda. A intervenção é feita na área da parcela não incidindo sobre o edifício inventariado

Fontes:

Relatório Património Edificado, PDM Vila do Conde, 1995



Coordenadas: X: -51466, Y: 187207 (Hayford Gauss Datum 73) **Escala:** 1/10 000
Legenda: Demarcação dos elementos de dimensões reduzidas

Designação: Edifício Urbano **Ref.28.28**

Classe: Edifícios Urbanos

Localização: **Vila do Conde** – Avenida Júlio Graça nº 550, Lugar: Avenida Júlio Graça

Época de Construção: Século XX



Situação em 2011

Estado de Conservação:

Bom

Propriedade:

Privada – Maria Helena Morão

Uso Atual:

Habitação

Classificação Atual:

Não Classificado

Observações:

Fontes:

Relatório Património Edificado, PDM Vila do Conde, 1995



Coordenadas: X: -51486, Y: 187250 (Hayford Gauss Datum 73) **Escala:** 1/10 000

Designação: Antigo Casino **Ref.28.29**

Classe: Edifícios Urbanos

Localização: **Vila do Conde** – Rua Baltazar do Couto, Lugar: Rua Baltazar do Couto

Época de Construção: Século XIX



Situação em 2011

Estado de Conservação:

Bom

Propriedade:

Público – Câmara Municipal de Vila do Conde

Uso Atual:

Centro Municipal da Juventude

Classificação Atual:

Não Classificado - Procedimento encerrado / arquivado - sem proteção legal

Observações:

Recuperado com projeto do G.T.L | Edifício sujeito a obras de remodelação para funcionamento do Centro Municipal da Juventude.

Fontes:

Relatório Património Edificado, PDM Vila do Conde, 1995
Património Imóvel, IGESPAR



Coordenadas: X: -51653, Y: 187227 (Hayford Gauss Datum 73) **Escala:** 1/10 000
Legenda: Demarcação dos elementos de dimensões reduzidas

Designação: Edifício Urbano **Ref.28.30**

Classe: Edifícios Urbanos

Localização: **Vila do Conde** – Avenida Bento nº 472 Freitas, Lugar: Avenida Bento Freitas

Época de Construção: Século XIX/XX



Situação em 2011

Estado de Conservação:

Razoável

Propriedade:

Privada – Herdeiros do Dr. Moura

Uso Atual:

Habitação

Classificação Atual:

Não Classificado

Observações:

Fontes:

Relatório Património Edificado, PDM Vila do Conde, 1995



Coordenadas: X: -51634, Y: 187248 (Hayford Gauss Datum 73) **Escala:** 1/10 000
Legenda: Zona Geral de Proteção

Designação: Palacete Melo **Ref.** **28.31**

Classe: Edifícios Urbanos

Localização: **Vila do Conde** – Avenida Bento Freitas, Lugar: Avenida Bento Freitas

Época de Construção: Século XIX



Situação em 2011

Estado de Conservação:

Bom

Propriedade:

Público – Câmara Municipal de Vila do Conde

Uso Atual:

Jardim Infantil

Classificação Atual:

Imóvel de Interesse Público – **Decreto do Governo nº1/86, de 3 de Janeiro**

Observações:

Fontes:

Relatório Património Edificado, PDM Vila do Conde, 1995
SIPA- Sistema de Informação para o Património Arquitetónico, IHRU
Património Imóvel, IGESPAR



Coordenadas: X: -51601, Y: 187257 (Hayford Gauss Datum 73) **Escala:** 1/10 000
Legenda: Demarcação dos elementos de dimensões reduzidas

Designação: Edifício Urbano **Ref.28.32**

Classe: Edifícios Urbanos

Localização: **Vila do Conde** – Avenida Bento Freitas nº 424, Lugar: Avenida Bento Freitas

Época de Construção: Século XIX



Situação em 2011

Estado de Conservação:

Bom

Propriedade:

Privada – Maria Teresa M. de Azevedo S. Lobato de Faria

Uso Atual:

Habitação

Classificação Atual:

Não Classificado

Observações:

Fontes:

Relatório Património Edificado, PDM Vila do Conde, 1995



Coordenadas: X: -51567, Y: 187258 (Hayford Gauss Datum 73) **Escala:** 1/10 000
Legenda: Demarcação dos elementos de dimensões reduzidas

Designação: Edifício Urbano **Ref.28.33**

Classe: Edifícios Urbanos

Localização: **Vila do Conde** – Avenida Bento Freitas nº 398, Lugar: Avenida Bento Freitas

Época de Construção: Século XIX



Situação em 2011

Estado de Conservação:

Bom

Propriedade:

Privada – Ana Luísa A. F. da Costa

Uso Atual:

Hoteleiro

Classificação Atual:

Não Classificado

Observações:

Processo: 514/93 | Pretensão: Remodelação e ampliação de um edifício destinado a pensão residencial

Fontes:

Relatório Património Edificado, PDM Vila do Conde, 1995



Coordenadas: X: -51462, Y: 187304 (Hayford Gauss Datum 73) **Escala:** 1/10 000
Legenda: Demarcação dos elementos de dimensões reduzidas

Designação: Edifício Urbano **Ref.28.34**

Classe: Edifícios Urbanos

Localização: **Vila do Conde** – Avenida Dr Cunha Araújo nº 300, Lugar: Avenida Dr Cunha Araújo

Época de Construção: Século XIX



Situação em 2011

Estado de Conservação:

Mau

Propriedade:

Privada – João José T. Castro Pinheiro

Uso Atual:

Habitação

Classificação Atual:

Não Classificado

Observações:

Processo: D1506/87| Pretensão: Viabilidade de construção dois edifícios distintos, lote com duas frentes - Maria Adelaide F. Torres de Castro Pinheiro

Processo: 1782/88 | Pretensão: Construção de dois edifícios distintos com conservação da fachada existente - Maria Adelaide F. Torres de Castro Pinheiro. Lote com duas frentes, Av. Cunha araújo e rua projetada na urbanização “Varandas do Ave”

Processo: 29/07 | Pretensão: Informação prévia de construção de edifício na parte posterior do lote (varandas do ave) – João José T. Castro Pinheiro (Indeferido)

Fontes:

Relatório Património Edificado, PDM Vila do Conde, 1995



Coordenadas: X: -51403, Y: 187344 (Hayford Gauss Datum 73) **Escala:** 1/10 000
Legenda: Demarcação dos elementos de dimensões reduzidas

Designação: Casa de Guerra Junqueiro **Ref.28.35**

Classe: Edifícios Urbanos

Localização: **Vila do Conde** – Avenida Dr Cunha Araújo nº 246, Lugar: Avenida Dr Cunha Araújo

Época de Construção: Século XIX



Situação em 2011

Estado de Conservação:

Bom

Propriedade:

Privada – Engenheiro Eça Guimarães

Uso Atual:

Habitação

Classificação Atual:

Não Classificado

Observações:

Fontes:

Relatório Património Edificado, PDM Vila do Conde, 1995



Coordenadas: X: -51389, Y: 187356 (Hayford Gauss Datum 73) **Escala:** 1/10 000
Legenda: Demarcação dos elementos de dimensões reduzidas

Designação: Edifício Urbano **Ref.28.36**

Classe: Edifícios Urbanos

Localização: **Vila do Conde** – Avenida Dr Cunha Araújo nº 228, Lugar: Avenida Dr Cunha Araújo

Época de Construção: Século XIX



Situação em 2011

Estado de Conservação:

Bom

Propriedade:

Público – Câmara Municipal de Vila do Conde

Uso Atual:

Junta de Freguesia de Vila do Conde

Classificação Atual:

Não Classificado

Observações:

Recuperado com projeto do G.T.L | Edifício sujeito a obras de remodelação para funcionamento da Junta de Freguesia de Vila do Conde.

Fontes:

Relatório Património Edificado, PDM Vila do Conde, 1995



Coordenadas: X: -51285, Y: 187355 (Hayford Gauss Datum 73) **Escala:** 1/10 000
Legenda: Demarcação dos elementos de dimensões reduzidas

Designação: Edifício Urbano **Ref.28.37**

Classe: Edifícios Urbanos

Localização: **Vila do Conde** – Avenida Dr Cunha Araújo nº 135, Lugar: Avenida Dr Cunha Araújo

Época de Construção: Século XIX



Situação em 2011

Estado de Conservação:

Bom

Propriedade:

Privada – João Salvador Velez Pacheco de Amorim

Uso Atual:

Habitação

Classificação Atual:

Não Classificado

Observações:

Processo: 182/01| Pretensão: Abertura de Portão

Fontes:

Relatório Património Edificado, PDM Vila do Conde, 1995

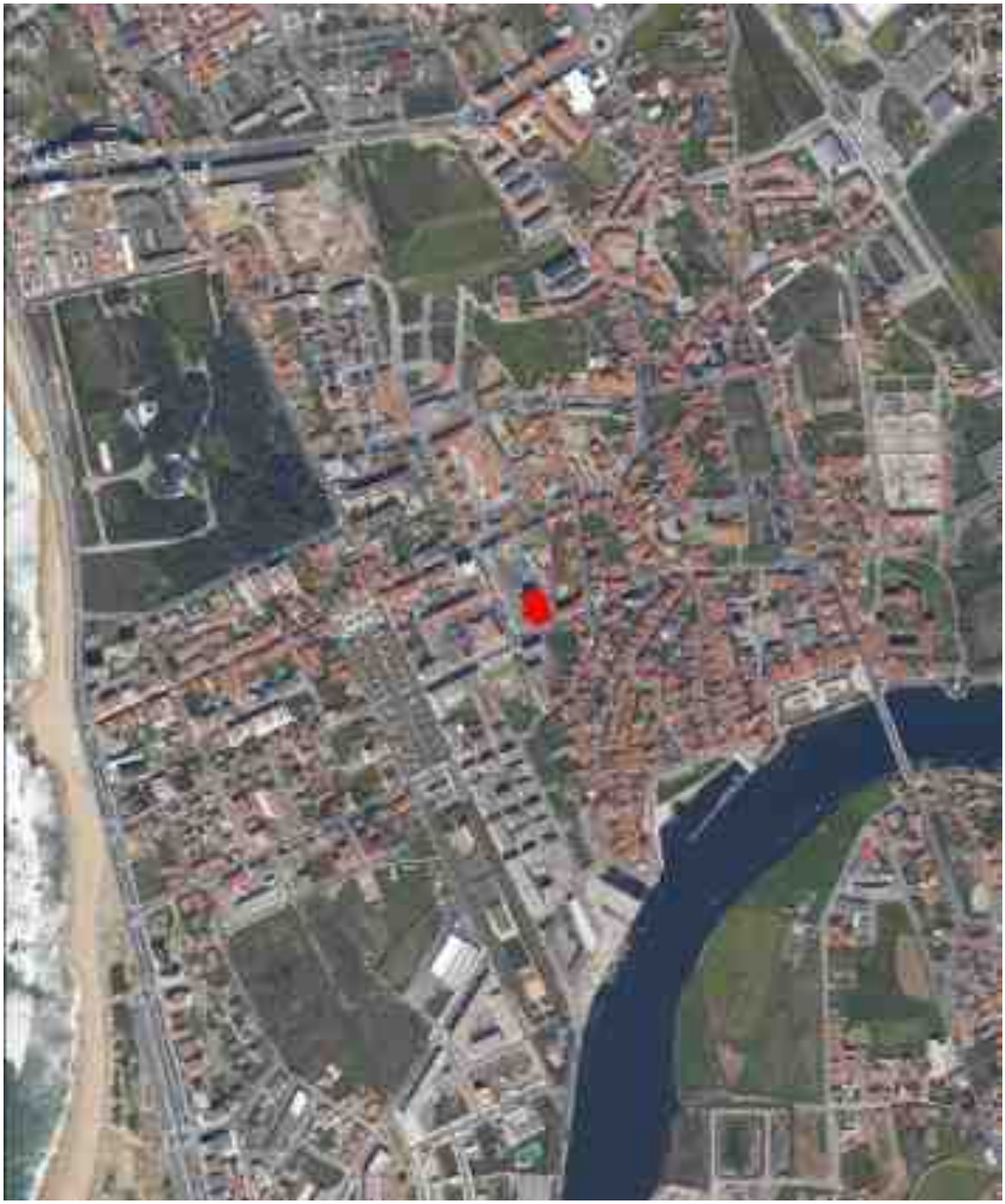

Coordenadas: X: -51264, Y: 187245 (Hayford Gauss Datum 73) **Escala:** 1/10 000

Designação: Cine Teatro Neiva **Ref.28.38**

Classe: Elementos Arquitetónicos de Relevância

Localização: **Vila do Conde** – Rua C. Alberto Graça, Lugar: Rua C. Alberto Graça

Época de Construção: Século XX



Situação em 2011

Estado de Conservação:

Bom

Propriedade:

Público – Câmara Municipal de Vila do Conde

Uso Atual:

Cine Teatro

Classificação Atual:

Não Classificado

Observações:

Recuperado com projeto do G.T.L | Edifício sujeito a obras de remodelação para funcionamento do Teatro Municipal de Vila do Conde.

Fontes:

Relatório Património Edificado, PDM Vila do Conde, 1995
SIPA- Sistema de Informação para o Património Arquitetónico, IHRU



Coordenadas: X: -51098, Y: 187225 (Hayford Gauss Datum 73) **Escala:** 1/10 000
Legenda: Demarcação dos elementos de dimensões reduzidas

Designação: Casa do Vinhal – Escola de Rendas **Ref.28.39**

Classe: Edifícios Urbanos

Localização: **Vila do Conde** – Rua de São Bento, Lugar: Rua de São Bento

Época de Construção: Século XVIII



Situação em 2011

Estado de Conservação:

Bom

Propriedade:

Público – Câmara Municipal de Vila do Conde

Uso Atual:

Escola de Rendas

Classificação Atual:

Não Classificado

Observações:

Recuperado em 1991 com projeto do G.T.L | Edifício sujeito a obras de remodelação para funcionamento do Museu das Rendas de Bilrros.

Fontes:

Relatório Património Edificado, PDM Vila do Conde, 1995



Coordenadas: X: -51062, Y: 187264 (Hayford Gauss Datum 73) **Escala:** 1/10 000
Legenda: Demarcação dos elementos de dimensões reduzidas

Designação: Casa dos Faria Gaios **Ref.** **28.40**

Classe: Edifícios Urbanos

Localização: **Vila do Conde** – Rua de São Bento, Lugar: Rua de São Bento

Época de Construção: Século XVIII



Situação em 2011

Estado de Conservação:

Bom

Propriedade:

Privada – Azevedo & Cª, SA

Uso Atual:

Estalagem Brasão

Classificação Atual:

Não Classificado

Observações:

Processo:558/67 | Pretensão: Remodelação de um edifício para pensão residencial

Fontes:

Relatório Património Edificado, PDM Vila do Conde, 1995



Coordenadas: X: -51014, Y: 187198 (Hayford Gauss Datum 73) **Escala:** 1/10 000
Legenda: Demarcação dos elementos de dimensões reduzidas

Designação: Capela de São Roque **Ref.28.41**

Classe: Edifícios Religiosos

Localização: **Vila do Conde** – Rua do Lidador, Lugar: Rua do Lidador

Época de Construção: Século XVI



Situação em 2011

Estado de Conservação:

Bom

Propriedade:

Privada – Diocese de Braga

Uso Atual:

Culto Religioso

Classificação Atual:

Não Classificado

Observações:

Fontes:

Relatório Património Edificado, PDM Vila do Conde, 1995
SIPA- Sistema de Informação para o Património Arquitetónico, IHRU



Coordenadas: X: -50983, Y: 187180 (Hayford Gauss Datum 73) **Escala:** 1/10 000
Legenda: Zona Geral de Proteção

Designação: Casa de São Roque **Ref.28.42**

Classe: Edifícios Urbanos

Localização: **Vila do Conde** – Rua do Lidador, Lugar: Rua do Lidador

Época de Construção: Século XVIII



Situação em 2011

Estado de Conservação:

Bom

Propriedade:

Público – Câmara Municipal de Vila do Conde

Uso Atual:

Galeria de exposições e residência

Classificação Atual:

Outro – Em vias de Classificação
Despacho n.º19338/2010 de 30 de Dezembro
Decreto-Lei n.º 115/2011 de 5 de Dezembro

Observações:

Recuperado com projeto do G.T.L | Edifício sujeito a obras de remodelação para funcionamento da Galeria de Arte Cinemática, Livraria Municipal e Residência de Estudantes.

Fontes:

Relatório Património Edificado, PDM Vila do Conde, 1995
SIPA- Sistema de Informação para o Património Arquitetónico, IHRU
Património Imóvel, IGESPAR



Coordenadas: X: -50714, Y: 187261 (Hayford Gauss Datum 73) **Escala:** 1/10 000
Legenda: Zona Especial de Proteção

Designação: Igreja de Santa Clara **Ref.28.43**

Classe: Edifícios Religiosos

Localização: **Vila do Conde** – Largo D. Afonso Sanches, Lugar: Santa Clara

Época de Construção: Século XIV



Situação em 2011

Estado de Conservação:

Bom

Propriedade:

Público – I.P.P.C.

Uso Atual:

Culto Religioso

Classificação Atual:

Monumento Nacional
Decreto de 16-06-1910, DG n.º 136, de 23-06-1910

ZEP e Zona "non aedificandi"
Portaria publicada no DG, II Série, n.º 145, de 23-06-1960

Observações:

Fontes:

Relatório Património Edificado, PDM Vila do Conde, 1995
SIPA- Sistema de Informação para o Património Arquitetónico, IHRU
Património Imóvel, IGESPAR



Coordenadas: X: -50708, Y: 187335 (Hayford Gauss Datum 73) **Escala:** 1/10 000
Legenda: Demarcação dos elementos de dimensões reduzidas

Designação: Igreja e Convento de São Francisco **Ref.28.44**

Classe: Edifícios Religiosos

Localização: **Vila do Conde** – Avenida D.Nuno Álvares. Pereira, Lugar: Santa Clara

Época de Construção: Século XVI



Situação em 2011

Estado de Conservação:

Bom

Propriedade:

Privada – Diocese de Braga

Uso Atual:

Culto Religioso/ Lar de Terceira Idade

Classificação Atual:

Não Classificado

Observações:

Processo: 1407/93 | Pretensão: Ampliação e remodelação da ala Norte do edifício (Convento de S. Francisco) destinado a Lar. Edifício este que teve uma posterior ampliação em 2002

Fontes:

Relatório Património Edificado, PDM Vila do Conde, 1995
SIPA- Sistema de Informação para o Património Arquitetónico, IHRU



Coordenadas: X: -50983, Y: 187362 (Hayford Gauss Datum 73) **Escala:** 1/10 000
Legenda: Zona Especial de Proteção

Designação: Igreja Matriz **Ref.** **28.45**

Classe: Edifícios Religiosos

Localização: **Vila do Conde** – Rua da Igreja, Lugar: Rua da Igreja

Época de Construção: Século XVI



Situação em 2011

Estado de Conservação:

Bom

Propriedade:

Público – Monumentos Nacionais

Uso Atual:

Culto Religioso

Classificação Atual:

Monumento Nacional
Decreto de 16-06-1910, DG n.º 136, de 23-06-1910

ZEP e Zona "non aedificandi"
Portaria publicada no DG, II Série, n.º 26, de 01-02-1960

Observações:

Fontes:

Relatório Património Edificado, PDM Vila do Conde, 1995
SIPA- Sistema de Informação para o Património Arquitetónico, IHRU
Património Imóvel, IGESPAR



Coordenadas: X: -51062, Y: 187339 (Hayford Gauss Datum 73) **Escala:** 1/10 000
Legenda: Demarcação dos elementos de dimensões reduzidas

Designação: Capela de Nossa Senhora da Agonia **Ref.28.46**

Classe: Edifícios Religiosos

Localização: **Vila do Conde** – Praça Vasco da Gama, Lugar: Praça Vasco da Gama

Época de Construção: Século XIX



Situação em 2011

Estado de Conservação:

Bom

Propriedade:

Privada – Diocese de Braga

Uso Atual:

Culto Religioso

Classificação Atual:

Não Classificado

Observações:

Fontes:

Relatório Património Edificado, PDM Vila do Conde, 1995
SIPA- Sistema de Informação para o Património Arquitetónico, IHRU



Coordenadas: X: -51071, Y: 187367 (Hayford Gauss Datum 73) **Escala:** 1/10 000
Legenda: Zona Geral de Proteção

Designação: Pelourinho **Ref.28.47**

Classe: Elementos Singulares

Localização: **Vila do Conde** – Praça Vasco da Gama, Lugar: Praça Vasco da Gama

Época de Construção: Século XVI



Situação em 2011

Estado de Conservação:

Bom

Propriedade:

Público – Monumentos Nacionais

Uso Atual:

Pelourinho

Classificação Atual:

Monumento Nacional – Decreto de 16-06-1910, DG n.º 136, de 23-06-1910

Observações:

Fontes:

Relatório Património Edificado, PDM Vila do Conde, 1995
SIPA- Sistema de Informação para o Património Arquitetónico, IHRU
Património Imóvel, IGESPAR



Coordenadas: X: -51060, Y: 187389 (Hayford Gauss Datum 73) **Escala:** 1/10 000

Designação: Câmara Municipal **Ref.28.48**

Classe: Elementos Arquitetónicos de Relevância

Localização: **Vila do Conde** – Praça Vasco da Gama, Lugar: Praça Vasco da Gama

Época de Construção: Século XVI/XVIII



Situação em 2011

Estado de Conservação:

Bom

Propriedade:

Público – Câmara Municipal de Vila do Conde

Uso Atual:

Câmara Municipal

Classificação Atual:

Não Classificado

Observações:

Recuperado com projeto do G.T.L | Edifício sujeito a obras de remodelação para funcionamento da Câmara Municipal de Vila do Conde.

Fontes:

Relatório Património Edificado, PDM Vila do Conde, 1995
SIPA- Sistema de Informação para o Património Arquitetónico, IHRU



Coordenadas: X: -51194, Y: 187396 (Hayford Gauss Datum 73) **Escala:** 1/10 000
Legenda: Demarcação dos elementos de dimensões reduzidas

Designação: Edifício Urbano **Ref.28.49**

Classe: Edifícios Urbanos

Localização: **Vila do Conde** – Avenida Dr. Cunha Araújo nº 19, Lugar: Avenida Dr. Cunha Araújo

Época de Construção: Século XX



Situação em 2011

Estado de Conservação:

Mau

Propriedade:

Privada – Emília Carvalho Maio

Uso Atual:

Devoluto

Classificação Atual:

Não Classificado

Observações:

Processo: 106/06 | Pretensão: Remodelação e ampliação de edifício/ Instalação de museu

Fontes:

Relatório Património Edificado, PDM Vila do Conde, 1995



Coordenadas: X: -51232, Y: 187410 (Hayford Gauss Datum 73) **Escala:** 1/10 000
Legenda: Demarcação dos elementos de dimensões reduzidas

Designação: Edifício Urbano **Ref.28.50**

Classe: Edifícios Urbanos

Localização: **Vila do Conde** – Avenida Dr. Cunha Araújo nº 46, Lugar: Avenida Dr. Cunha Araújo

Época de Construção: Século XX



Situação em 2011

Estado de Conservação:

Bom

Propriedade:

Privada – Diocese de Braga

Uso Atual:

Residência Paroquial

Classificação Atual:

Não Classificado

Observações:

Fontes:

Relatório Património Edificado, PDM Vila do Conde, 1995



Coordenadas: X: -51148, Y: 187419 (Hayford Gauss Datum 73) **Escala:** 1/10 000
Legenda: Zona Geral de Proteção

Designação: Cruzeiro da Misericórdia **Ref.28.51**

Classe: Elementos Singulares

Localização: **Vila do Conde** – Largo Dr. António José de Almeida, Lugar: Largo da Misericórdia

Época de Construção: Século XVIII



Situação em 2011

Estado de Conservação:

Bom

Propriedade:

Privada – Santa Casa da Misericórdia

Uso Atual:

Cruzeiro

Classificação Atual:

Imóvel de interesse Público – **Decreto 28/82, de 26 de Fevereiro**

Observações:

Fontes:

Relatório Património Edificado, PDM Vila do Conde, 1995
SIPA- Sistema de Informação para o Património Arquitetónico, IHRU
Património Imóvel, IGESPAR



Coordenadas: X: -51112, Y: 187417 (Hayford Gauss Datum 73) **Escala:** 1/10 000
Legenda: Zona Geral de Proteção

Designação: Igreja da Misericórdia **Ref.28.52**

Classe: Edifícios Religiosos

Localização: **Vila do Conde** – Largo Dr. António José de Almeida, Lugar: Largo da Misericórdia

Época de Construção: Século XVI



Situação em 2011

Estado de Conservação:

Bom

Propriedade:

Privada – Monumentos Nacionais

Uso Atual:

Culto Religioso

Classificação Atual:

Imóvel de interesse Público – **Decreto 28/82, de 26 de Fevereiro**

Observações:

Fontes:

Relatório Património Edificado, PDM Vila do Conde, 1995
SIPA- Sistema de Informação para o Património Arquitetónico, IHRU
Património Imóvel, IGESPAR



Coordenadas: X: -51043, Y: 187523 (Hayford Gauss Datum 73) **Escala:** 1/10 000

Designação: Casa dos Burgães **Ref.28.53**

Classe: Edifícios Urbanos

Localização: **Vila do Conde** – Rua da Costa, Lugar: Rua da Costa

Época de Construção: Século XVI



Situação em 2011

Estado de Conservação:

Razoável

Propriedade:

Privada – Américo Magalhães

Uso Atual:

Habitação

Classificação Atual:

Não Classificado

Observações:

Fontes:

Relatório Património Edificado, PDM Vila do Conde, 1995



Coordenadas: X: -51013, Y: 187540 (Hayford Gauss Datum 73) **Escala:** 1/10 000

Designação: Casa da Roda **Ref.28.54**

Classe: Edifícios Urbanos

Localização: **Vila do Conde** – Largo da Roda, Lugar: Largo da Roda

Época de Construção: Século XVIII



Situação em 2011

Estado de Conservação:

Razoável

Propriedade:

Privada – Jorge Morais Cordeiro Dias

Uso Atual:

Habitação

Classificação Atual:

Não Classificado

Observações:

Fontes:

Relatório Património Edificado, PDM Vila do Conde, 1995
SIPA- Sistema de Informação para o Património Arquitetónico, IHRU

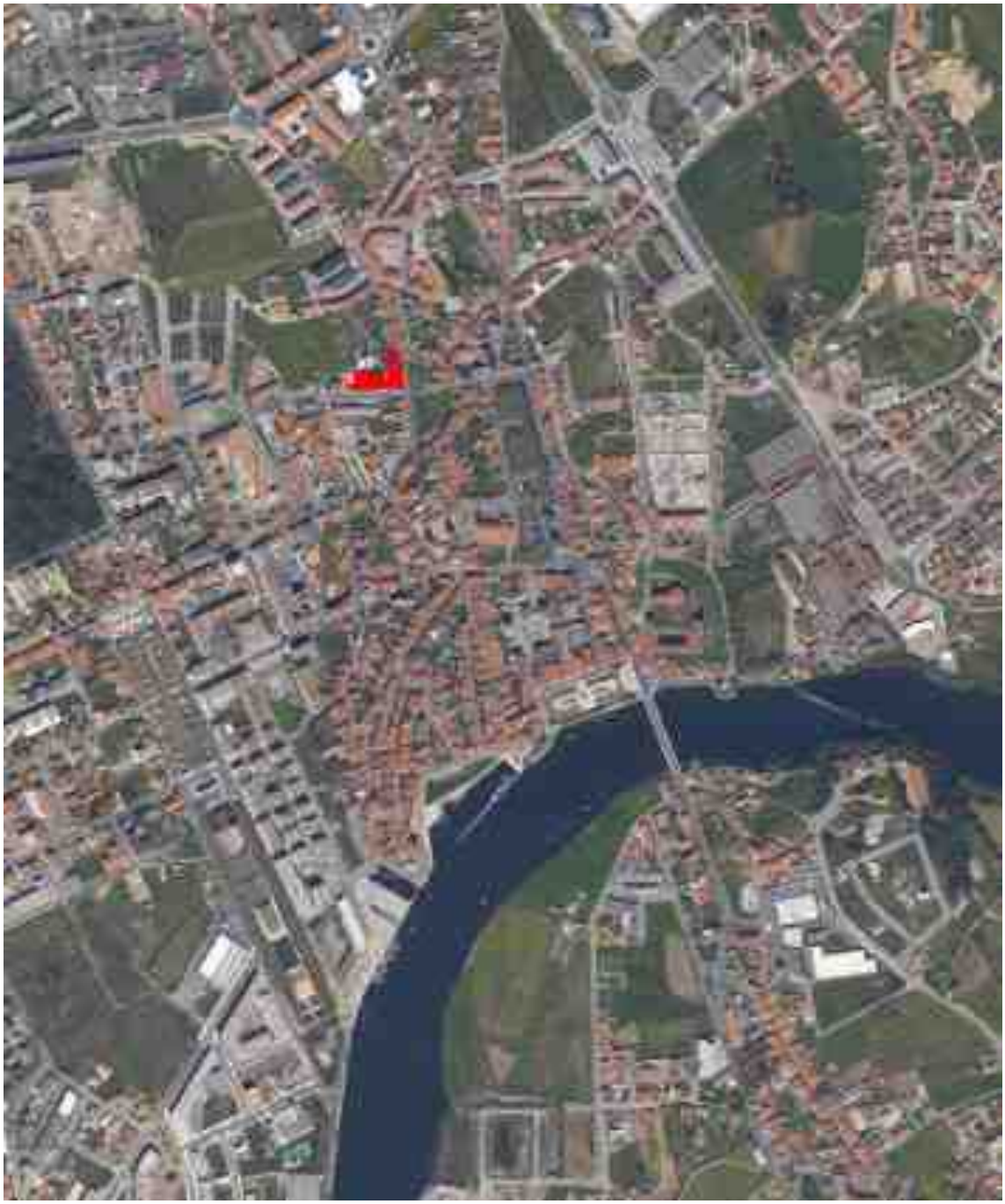

Coordenadas: X: -51148, Y: 187584 (Hayford Gauss Datum 73) **Escala:** 1/10 000

Designação: Casa dos Coelhos **Ref.28.55**

Classe: Edifícios Urbanos

Localização: **Vila do Conde** – Rua Dr. António José Sousa Pereira, Lugar: Rua Dr. António José Sousa Pereira

Época de Construção: Século XVIII



Situação em 2011

Estado de Conservação:

Bom

Propriedade:

Privada – Congregação das Irmãs Doroteias

Uso Atual:

Colégio

Classificação Atual:

Não Classificado

Observações:

Processo: 1256/90 | Pretensão: Ampliação de um edifício destinado a infantário e A.T.L.

Fontes:

Relatório Património Edificado, PDM Vila do Conde, 1995



Coordenadas: X: -50897, Y: 187627 (Hayford Gauss Datum 73) **Escala:** 1/10 000
Legenda: Demarcação dos elementos de dimensões reduzidas

Designação: Capela de Santo Amaro **Ref.28.56**

Classe: Edifícios Religiosos

Localização: **Vila do Conde** – Largo de Santo Amaro, Lugar: Santo Amaro

Época de Construção: Século XVI/XX



Situação em 2011

Estado de Conservação:

Bom

Propriedade:

Privada – Diocese de Braga

Uso Atual:

Culto Religioso

Classificação Atual:

Não Classificado

Observações:

Fontes:

Relatório Património Edificado, PDM Vila do Conde, 1995
SIPA- Sistema de Informação para o Património Arquitetónico, IHRU

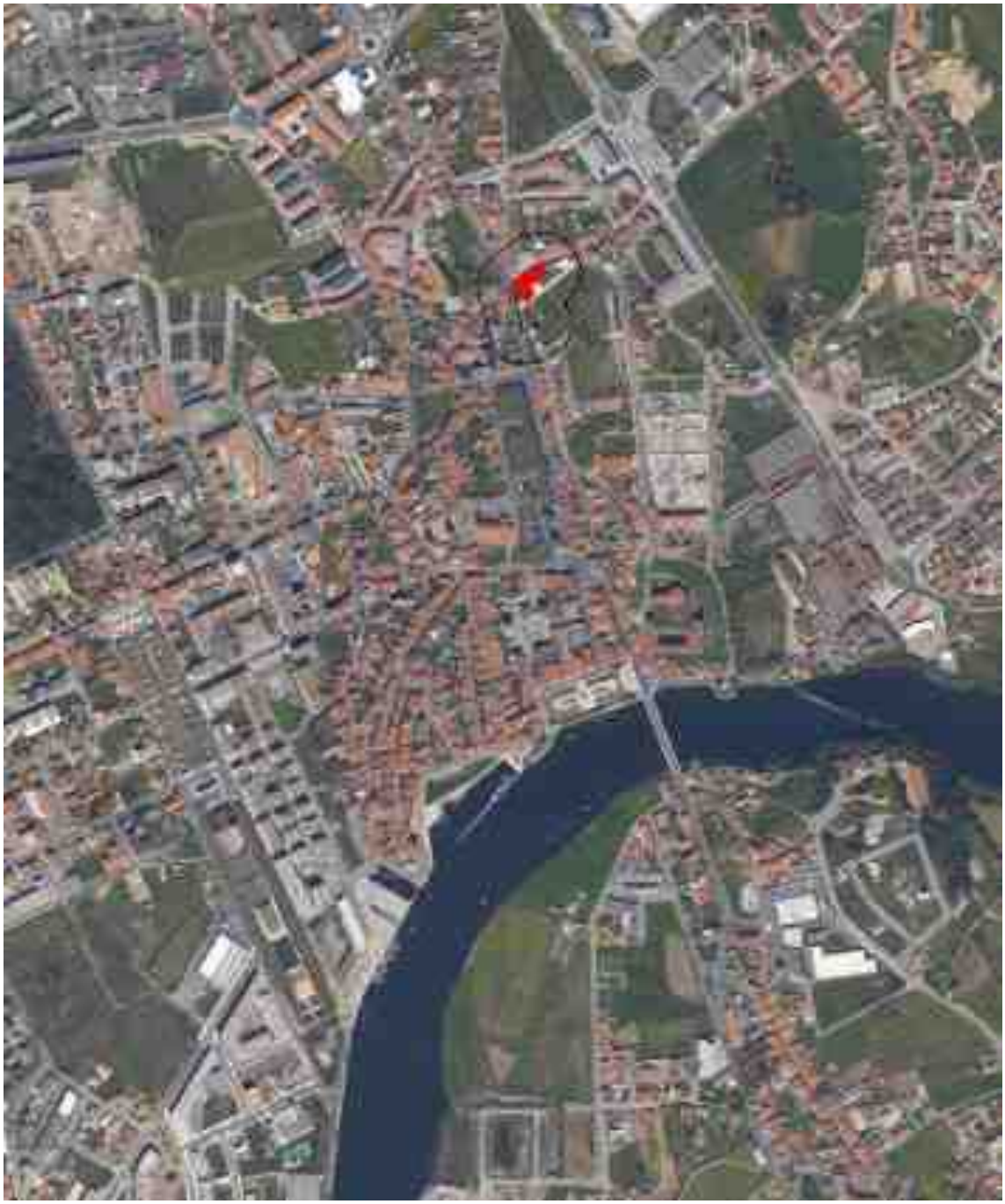

Coordenadas: X: -50943, Y: 187733 (Hayford Gauss Datum 73) **Escala:** 1/10 000
Legenda: Zona Geral de Proteção

Designação: Casa de São Sebastião **Ref.** **28.57**

Classe: Edifícios Urbanos

Localização: **Vila do Conde** – Rua da Lapa, Lugar: Rua da Lapa

Época de Construção: Século XVIII/XIX



Situação em 2011

Estado de Conservação:

Bom

Propriedade:

Público – Câmara Municipal de Vila do Conde

Uso Atual:

Centro de Memória e Arquivo Municipal

Classificação Atual:

Outro – Em vias de Classificação
Despacho n.º19338/2010 de 30 de Dezembro
Decreto-Lei n.º 115/2011 de 5 de Dezembro

Observações:

Recuperado com projeto do G.T.L | Edifício sujeito a obras de remodelação para funcionamento do Centro de Memória.

Fontes:

Relatório Património Edificado, PDM Vila do Conde, 1995
SIPA- Sistema de Informação para o Património Arquitetónico, IHRU
Património Imóvel, IGESPAR



Coordenadas: X: -51309, Y: 187696 (Hayford Gauss Datum 73) **Escala:** 1/10 000
Legenda: Zona Geral de Proteção

Designação: Capela de Santa Catarina das Areias **Ref.28.58**

Classe: Edifícios Religiosos

Localização: **Vila do Conde** – Rua Santa Catarina, Lugar: Santa Catarina

Época de Construção: Século XV



Situação em 2011

Estado de Conservação:

Razoável

Propriedade:

Privada – I.P.P.C.

Uso Atual:

Culto Religioso

Classificação Atual:

Imóvel de Interesse Público - **Decreto 28/82 de 26 de Fevereiro**

Observações:

Fontes:

Relatório Património Edificado, PDM Vila do Conde, 1995
SIPA- Sistema de Informação para o Património Arquitetónico, IHRU
Património Imóvel, IGESPAR



Coordenadas: X: -50937, Y: 187771 (Hayford Gauss Datum 73) **Escala:** 1/10 000
Legenda: Perímetro de proteção de imóvel classificado

Designação: Casa dos Morgados de São Bento **Ref.28.59**

Classe: Edifícios Urbanos

Localização: **Vila do Conde** – Rua da Lapa, Lugar: Rua da Lapa

Época de Construção: Século XVII/XIX



Situação em 2011

Estado de Conservação:

Bom

Propriedade:

Privada – José Manuel Leite Castro, Lda.

Uso Atual:

Comércio

Classificação Atual:

Outro – Em vias de Classificação
Despacho n.º19338/2010 de 30 de Dezembro
Decreto-Lei n.º 115/2011 de 5 de Dezembro

Observações:

Processo: 745/01 | Pretensão: Remodelação de um edifício destinado a exposição de artigos de Arte

Fontes:

Relatório Património Edificado, PDM Vila do Conde, 1995
SIPA- Sistema de Informação para o Património Arquitetónico, IHRU
Património Imóvel, IGESPAR



Coordenadas: **Escala:** 1/10 000

Legenda: Zona Geral de Proteção

Designação: Aqueduto **Ref.28.60**

Classe: Elementos Singulares

Localização: **Vila do Conde** – Vila do Conde, Lugar: Vila do Conde

Época de Construção: Século XVIII



Situação em 2011

Estado de Conservação:

Razoável

Propriedade:

Público – Monumentos Nacionais

Uso Atual:

Sem uso

Classificação Atual:

Monumento Nacional – Decreto de 16-06-1910, DG n.º 136, de 23-06-1910

Observações:

Fontes:

Relatório Património Edificado, PDM Vila do Conde, 1995
SIPA- Sistema de Informação para o Património Arquitetónico, IHRU
Património Imóvel, IGESPAR



Coordenadas: X: -50576, Y: 188028 (Hayford Gauss Datum 73) **Escala:** 1/10 000
Legenda: Zona Geral de Proteção

Designação: Igreja de Nossa Senhora da Lapa **Ref.** **28.61**

Classe: Edifícios Urbanos

Localização: **Vila do Conde** – Rua da Lapa, Lugar: Senhora da Lapa

Época de Construção: Século XVI/XVIII



Situação em 2011

Estado de Conservação:

Bom

Propriedade:

Privada – Diocese de Braga

Uso Atual:

Culto Religioso

Classificação Atual:

Outro – Em vias de Classificação
Despacho n.º19338/2010 de 30 de Dezembro
Decreto-Lei n.º 115/2011 de 5 de Dezembro

Observações:

Fontes:

Relatório Património Edificado, PDM Vila do Conde, 1995
SIPA- Sistema de Informação para o Património Arquitetónico, IHRU
Património Imóvel, IGESPAR



Coordenadas: X: -51840, Y: 189573 (Hayford Gauss Datum 73) **Escala:** 1/10 000
Legenda: Demarcação dos elementos de dimensões reduzidas

Designação: Capela de São Brás **Ref.28.62**

Classe: Edifícios Religiosos

Localização: **Vila do Conde** – Rua de São Brás, Lugar: Poça da Barca

Época de Construção: Século XVI



Situação em 2011

Estado de Conservação:

Bom

Propriedade:

Privada – Diocese de Braga

Uso Atual:

Culto Religioso

Classificação Atual:

Não Classificado

Observações:

Fontes:

Relatório Património Edificado, PDM Vila do Conde, 1995
SIPA- Sistema de Informação para o Património Arquitetónico, IHRU



Coordenadas: X: -49891, Y: 188085 (Hayford Gauss Datum 73) **Escala:** 1/10 000
Legenda: Demarcação dos elementos de dimensões reduzidas

Designação: Igreja de Formariz **Ref.28.63**

Classe: Edifícios Religiosos

Localização: **Vila do Conde** – Rua Igreja de Formariz, Lugar: Formariz

Época de Construção: Século XVI/XX



Situação em 2011

Estado de Conservação:

Bom

Propriedade:

Privada – Diocese de Braga

Uso Atual:

Culto Religioso

Classificação Atual:

Não Classificado

Observações:

Fontes:

Relatório Património Edificado, PDM Vila do Conde, 1995



Coordenadas: X: -50672, Y: 187437 (Hayford Gauss Datum 73) **Escala:** 1/10 000
Legenda: Demarcação dos elementos de dimensões reduzidas

Designação: Capela de São Sebastião **Ref.** **28.64**

Classe: Edifícios Religiosos

Localização: **Vila do Conde** – Rua Trás dos Arcos, Lugar: Cemitério de Vila do Conde

Época de Construção: Século



Situação em 2011

Estado de Conservação:

Bom

Propriedade:

Público –

Uso Atual:

Culto Religioso

Classificação Atual:

Não Classificado

Observações:

Em 1496 - 1497 - A capela é desmontada e transferida para um largo em Cima de Vila, onde hoje é a Rua da Lapa. No seu lugar foi construída a Igreja Matriz de São João. Em meados do século XIX a capela é de novo desmontada e levada para Cemitério Municipal, devido à abertura da estrada Nacional Porto – Viana, hoje Nacional 13.

Fontes:

SIPA- Sistema de Informação para o Património Arquitetónico, IHRU



Coordenadas: X: -51465, Y: 186950 (Hayford Gauss Datum 73) **Escala:** 1/10 000
Legenda: Demarcação dos elementos de dimensões reduzidas

Designação: Capela do Desterro **Ref.28.65**

Classe: Edifícios Religiosos

Localização: **Vila do Conde** – Avenida Júlio Graça, Lugar: Senhora do Desterro

Época de Construção: Século XX



Situação em 2011

Estado de Conservação:

Bom

Propriedade:

Privada – Diocese

Uso Atual:

Culto Religioso

Classificação Atual:

Não Classificado

Observações:

Fontes:

SIPA- Sistema de Informação para o Património Arquitetónico, IHRU



Coordenadas: X: -52204, Y: 188491 (Hayford Gauss Datum 73) **Escala:** 1/10 000
Legenda: Demarcação dos elementos de dimensões reduzidas

Designação: Capela do Senhor dos Passos **Ref.28.66**

Classe: Edifícios Religiosos

Localização: **Vila do Conde** – Rua António Ferreira Vila Cova, Lugar: Caxinas

Época de Construção: Século



Situação em 2011

Estado de Conservação:

Bom

Propriedade:

Uso Atual:

Religioso

Classificação Atual:

Não Classificado

Observações:

Fontes:

SIPA- Sistema de Informação para o Património Arquitetónico, IHRU

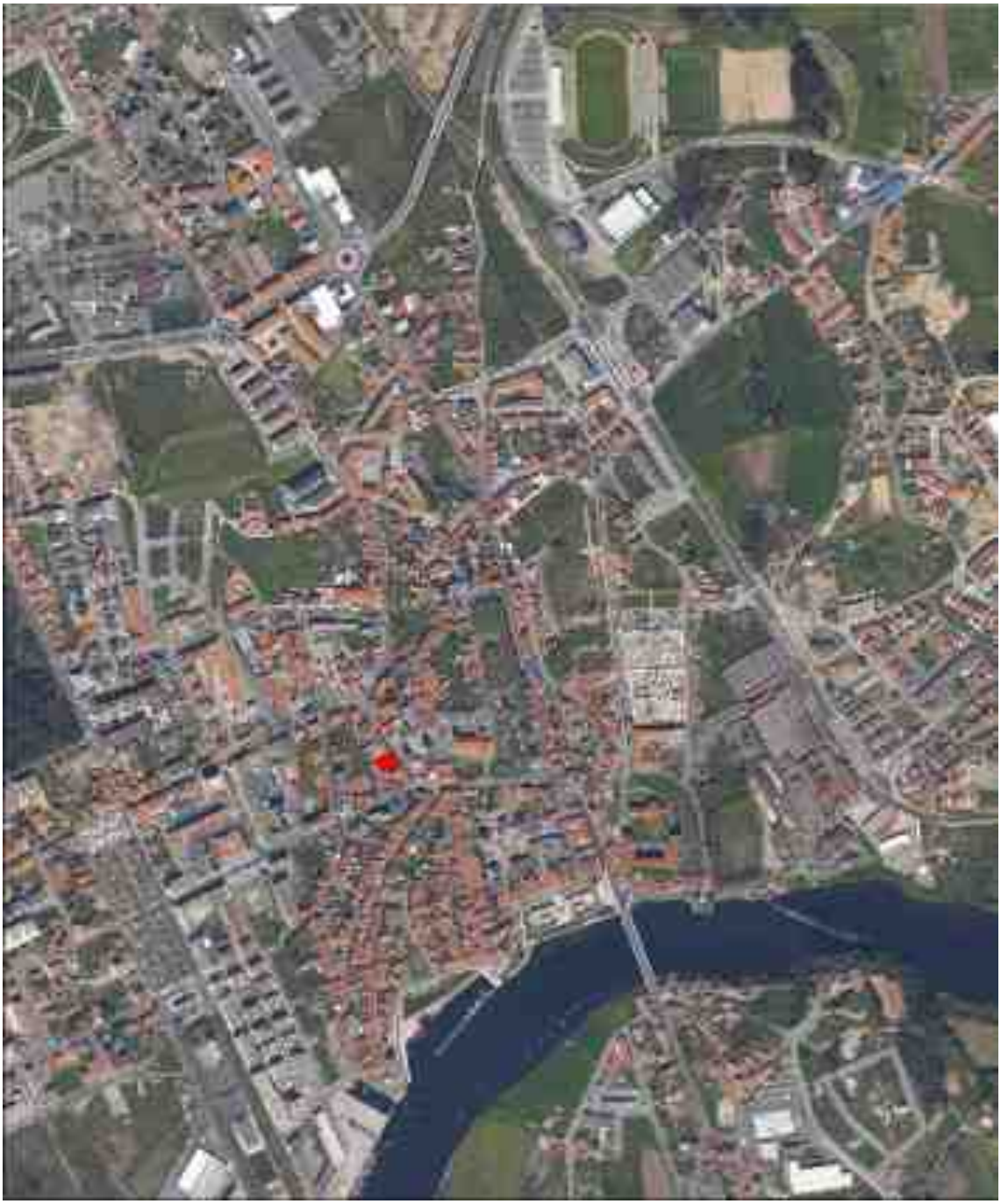

Coordenadas: X: , Y: (Hayford Gauss Datum 73) **Escala:** 1/10 000

Designação: Casa da Praça **Ref.** **28.67**

Classe: Edifícios Urbanos

Localização: **Vila do Conde** –, Rua da Misericórdia, Lugar: Rua da Misericórdia

Época de Construção: Século



Situação em 2011

Estado de Conservação:

Razoável

Propriedade:

–

Uso Atual:

-

Classificação Atual:

Não Classificado

Observações:

Fontes:

SIPA- Sistema de Informação para o Património Arquitetónico, IHRU



Coordenadas: X: , Y: (Hayford Gauss Datum 73) **Escala:** 1/10 000
Legenda: Demarcação dos elementos de dimensões reduzidas

Designação: Casa Manuelina na Rua da Igreja **Ref.** **28.68**

Classe: Edifícios Urbanos

Localização: **Vila do Conde** – Rua da Igreja, Lugar: Rua da Igreja

Época de Construção: Século



Situação em 2011

Estado de Conservação:

Bom

Propriedade:

–

Uso Atual:

Habitação

Classificação Atual:

Não Classificado

Observações:

Fontes:

SIPA- Sistema de Informação para o Património Arquitetónico, IHRU



Coordenadas: X: -50803, Y: 187290 (Hayford Gauss Datum 73) **Escala:** 1/10 000

Designação: Casa Museu José Régio **Ref.28.69**

Classe: Elementos Arquitetónicos de Relevância

Localização: **Vila do Conde** – Avenida José Régio, Lugar: Avenida José Régio

Época de Construção: Século XIX/XX



Situação em 2011

Estado de Conservação:

Bom

Propriedade:

Público – Câmara Municipal de Vila do Conde

Uso Atual:

Museu

Classificação Atual:

Não Classificado

Observações:

Recuperado com projeto do G.T.L | Edifício sujeito a obras de remodelação para funcionamento da “Casa José Régio”.

Fontes:

SIPA- Sistema de Informação para o Património Arquitetónico, IHRU



Coordenadas: X: -51392, Y: 187116 (Hayford Gauss Datum 73) **Escala:** 1/10 000

Designação: Círculo Católico de Operários **Ref.28.70**

Classe: Edifícios Urbanos

Localização: **Vila do Conde** – Avenida Dr. João Canavarro nº 335, Lugar: Avenida Dr. João Canavarro

Época de Construção: Século XX



Situação em 2011

Estado de Conservação:

Bom

Propriedade:

Privada – Círculo Católico de Operários

Uso Atual:

Cultural e recreativo – Teatro, Orfeão e Coro Infantil

Classificação Atual:

Não Classificado

Observações:

Processo: 989/01 | Pretensão: Construção de um edifício multifamiliar, comércio e serviços

Fontes:

SIPA- Sistema de Informação para o Património Arquitetónico, IHRU

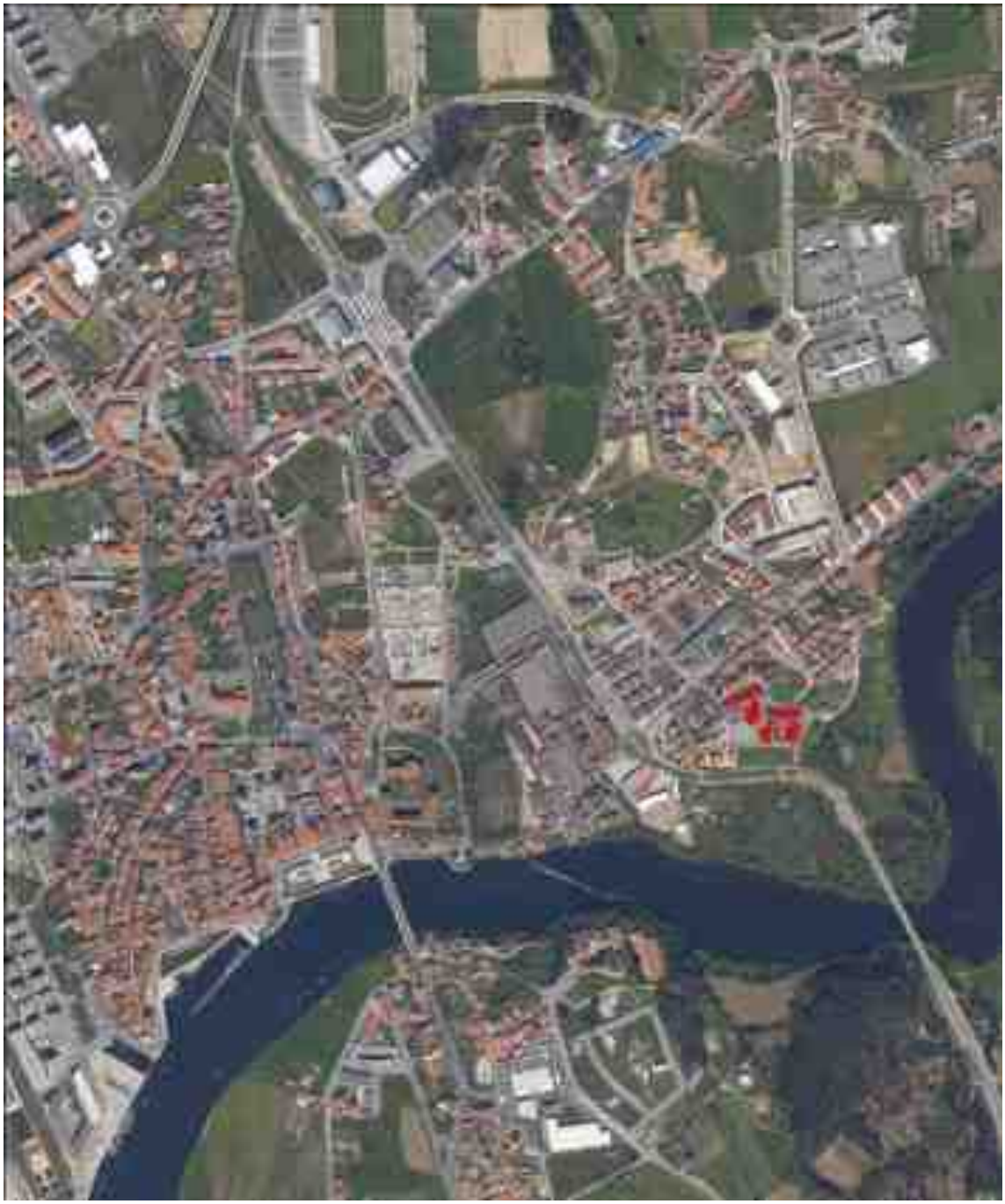

Coordenadas: X: -50172, Y: 187321 (Hayford Gauss Datum 73) **Escala:** 1/10 000

Designação: Conjunto Residencial de Renda Económica da Federação das Caixas de Previdência **Ref.28.71**

Classe: Elementos Arquitetónicos de Relevância

Localização: **Vila do Conde** – Rua Bairro Alto, Lugar: Pedreiras

Época de Construção: Século XX



Situação em 2011

Estado de Conservação:

Razoável

Propriedade:

Privada – vários

Uso Atual:

Habitação

Classificação Atual:

Não Classificado

Observações:

Fontes:

SIPA- Sistema de Informação para o Património Arquitetónico, IHRU



Coordenadas: X: -50295, Y: 187414 (Hayford Gauss Datum 73) **Escala:** 1/10 000

Designação: Edifício da Antiga Cadeia de Vila do Conde **Ref.28.72**

Classe: Elementos Arquitetónicos de Relevância

Localização: **Vila do Conde** – Avenida Bernardino Machado, Lugar: Pedreiras

Época de Construção: Século XX



Situação em 2011

Estado de Conservação:

Bom

Propriedade:

Público – Câmara Municipal de Vila do Conde

Uso Atual:

Cultural: Centro de Artes e Ofícios

Classificação Atual:

Não Classificado

Observações:

Recuperado com projeto do G.T.L | Edifício sujeito a obras de remodelação para funcionamento do Centro de Ciência Viva.

Fontes:

SIPA- Sistema de Informação para o Património Arquitetónico, IHRU



Coordenadas: X: -51045, Y: 187309 (Hayford Gauss Datum 73) **Escala:** 1/10 000
Legenda: Demarcação dos elementos de dimensões reduzidas

Designação: Edifício da Caixa Geral de Depósitos **Ref.** **28.73**

Classe: Elementos Arquitetónicos de Relevância

Localização: **Vila do Conde** – Rua 25 de Abril, Lugar: Largo dos Artistas

Época de Construção: Século XX



Situação em 2011

Estado de Conservação:

Bom

Propriedade:

Privada – Caixa Geral de Depósitos

Uso Atual:

Financeira: banco

Classificação Atual:

Não Classificado

Observações:

Processo:482/95 | Pretensão: Renovação do interior e alteração na fachada do vão de entrada (rasgamento de janela até à cota soleira)

Fontes:

SIPA- Sistema de Informação para o Património Arquitetónico, IHRU



Coordenadas: X: -51055, Y: 187859 (Hayford Gauss Datum 73) **Escala:** 1/10 000

Designação: Escola do 1º Ciclo do Ensino Básico de Vila do Conde **Ref.28.74**

Classe: Elementos Arquitetónicos de Relevância

Localização: **Vila do Conde** – Rua 5 de Outubro, Lugar: Rua 5 de Outubro

Época de Construção: Século XX



Situação em 2011

Estado de Conservação:

Bom

Propriedade:

Privada –

Uso Atual:

Escola Primária

Classificação Atual:

Não Classificado

Observações:

Fontes:

SIPA- Sistema de Informação para o Património Arquitetónico, IHRU

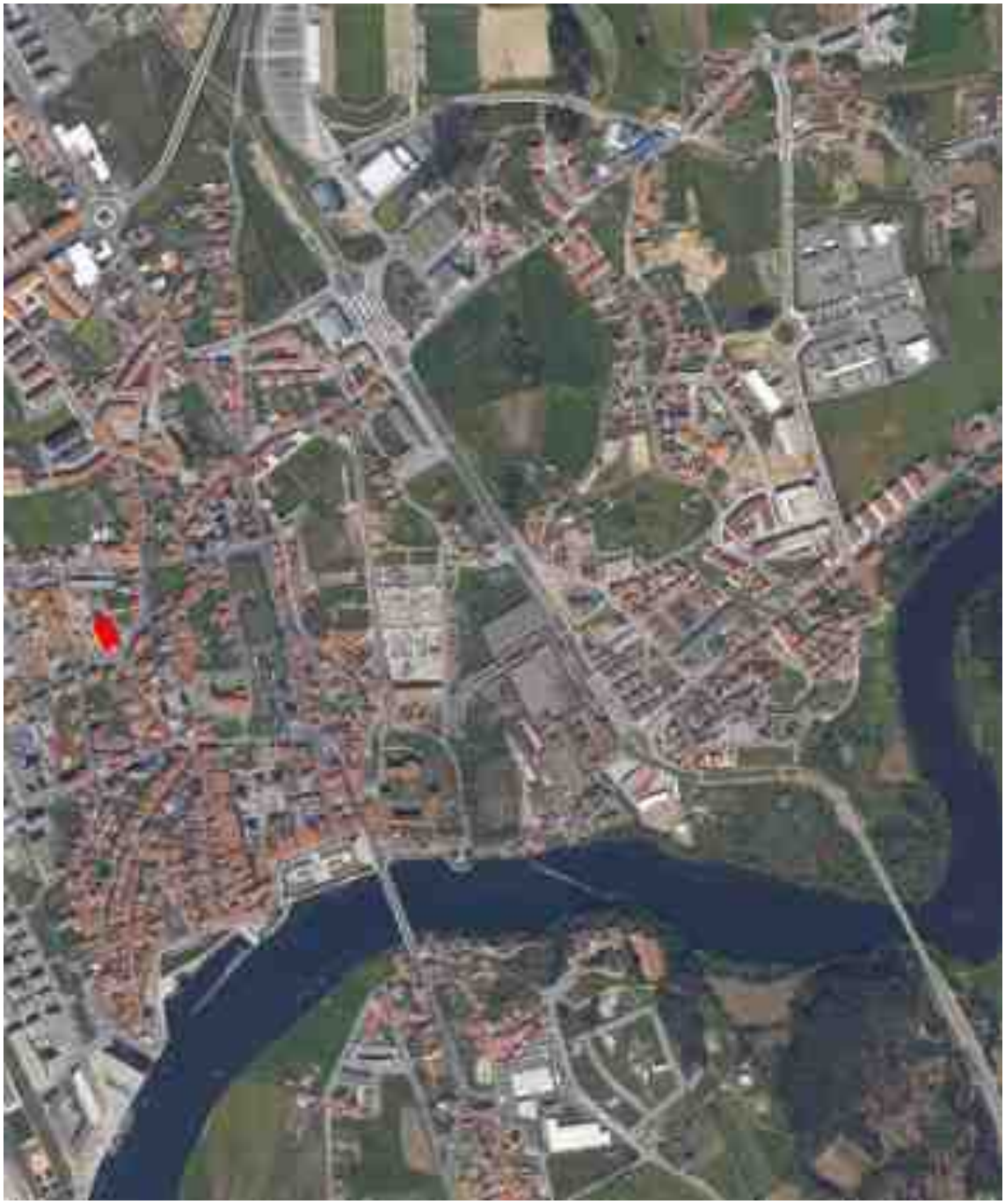

Coordenadas: X: -51167, Y: 187464 (Hayford Gauss Datum 73) **Escala:** 1/10 000

Designação: Hospital Distrital de Vila do Conde **Ref.28.75**

Classe: Elementos Arquitetónicos de Relevância

Localização: **Vila do Conde** – Avenida Dr. Artur Cunha Araújo, Lugar: Avenida Dr. Artur Cunha Araújo

Época de Construção: Século XIX/XX



Situação em 2011

Estado de Conservação:

Razoável

Propriedade:

Privada – Misericórdia

Uso Atual:

Hospital Distrital

Classificação Atual:

Não Classificado

Observações:

Processo: 679/02 | Pretensão: Alteração/Ampliação do edifício (Centro Hospitalar Póvoa de Varzim/ Vila do Conde)

Fontes:

SIPA- Sistema de Informação para o Património Arquitetónico, IHRU



Coordenadas: X: -52418, Y: 188503 (Hayford Gauss Datum 73) **Escala:** 1/10 000

Designação: Igreja Paroquial do Senhor dos Navegantes **Ref.** **28.76**

Classe: Edifícios Religiosos

Localização: **Vila do Conde** – Avenida Dr. Carlos Pinto Ferreira, Lugar: Caxinas

Época de Construção: Século XX



Situação em 2011

Estado de Conservação:

Bom

Propriedade:

Privada – Dioceses de Braga

Uso Atual:

Culto Religioso

Classificação Atual:

Não Classificado

Observações:

Fontes:

SIPA- Sistema de Informação para o Património Arquitetónico, IHRU

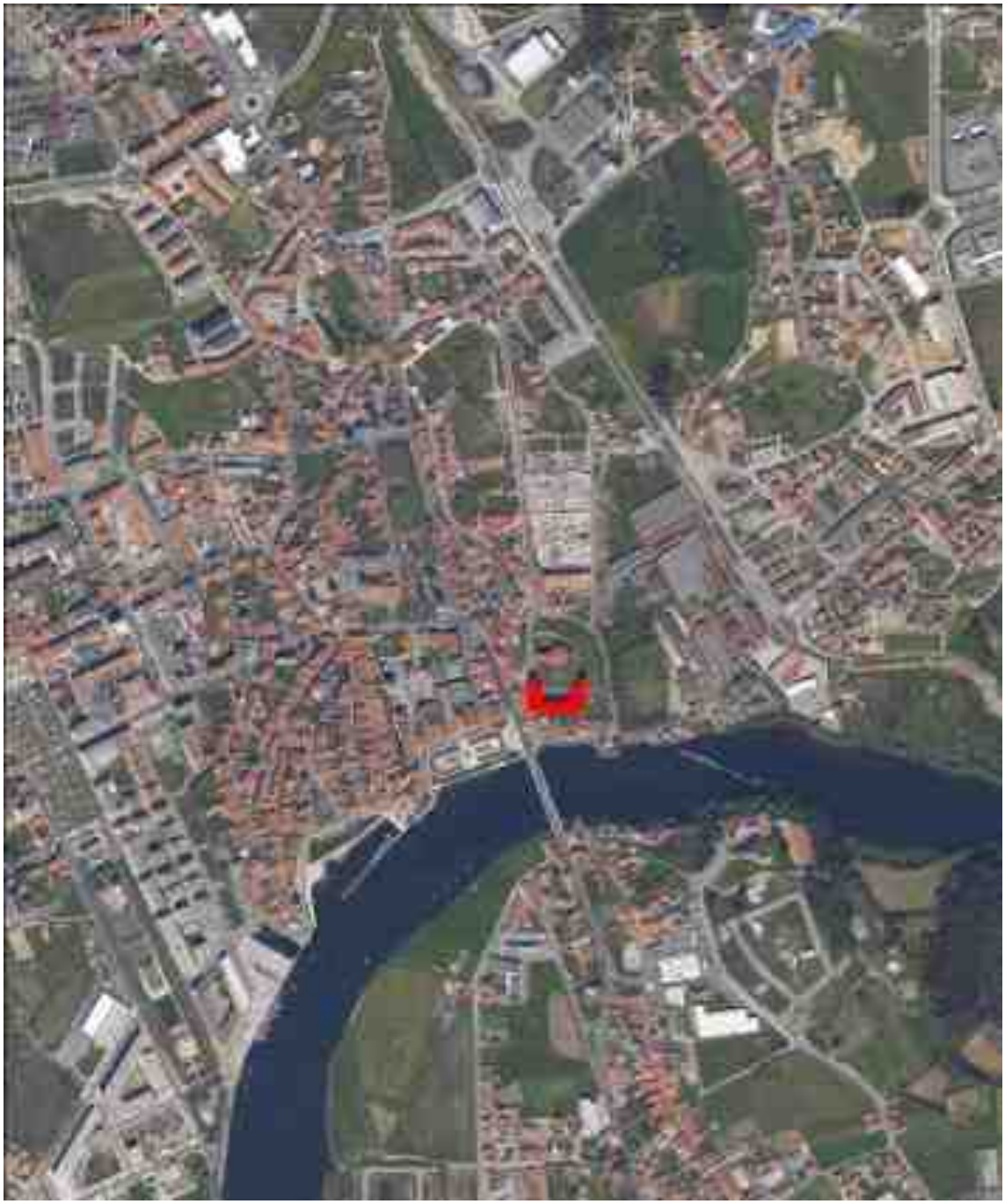

Coordenadas: X: -50718, Y: 187185 (Hayford Gauss Datum 73) **Escala:** 1/10 000

Designação: Mosteiro de Santa Clara **Ref.** **28.77**

Classe: Edifícios Religiosos

Localização: **Vila do Conde** – Largo D. Afonso Sanches, Lugar: Santa Clara

Época de Construção: Século XIV/XVIII



Situação em 2011

Estado de Conservação:

Razoável

Propriedade:

Pública – Estado, Ministério da Justiça

Uso Atual:

Sem uso

Classificação Atual:

Em Vias de Classificação
Anúncio n.º 65/2014, DR, 2.ª série, n.º 54, de 18-03-2014

Observações:

A classificação em curso propõe a sua integração no conjunto da Igreja e claustro, já Monumentos Nacionais.

Fontes:

SIPA- Sistema de Informação para o Património Arquitetónico, IHRU



Coordenadas: X: , Y: (Hayford Gauss Datum 73) **Escala:** 1/10 000

Designação: Passos de Vila do Conde **Ref.28.78**

Classe: Edifícios Religiosos

Localização: **Vila do Conde** – Vila do Conde, Lugar: Vários

Época de Construção: Século XVIII



Situação em 2011

Estado de Conservação:

Razoável

Propriedade:

Público –

Uso Atual:

Passos da Via Sacra

Classificação Atual:

Não Classificado

Observações:

Fontes:

SIPA- Sistema de Informação para o Património Arquitetónico, IHRU



Coordenadas: X: -51348,Y: 187213 (Hayford Gauss Datum 73) **Escala:** 1/10 000

Designação: Tribunal de Vila do Conde **Ref.28.79**

Classe: Elementos Arquitetónicos de Relevância

Localização: **Vila do Conde** – Av. Dr.João Canavarro, Lugar: Praça Luís de Camões

Época de Construção: Século XX



Situação em 2011

Estado de Conservação:

Bom

Propriedade:

Público –

Uso Atual:

Judicial: tribunal

Classificação Atual:

Não Classificado

Observações:

Fontes:

SIPA- Sistema de Informação para o Património Arquitetónico, IHRU

Freguesia: Vilar

Referência: 29

	Designação	Localização	Classificação
29.1	Casa de Quinta	Soutelo	-
29.2	Quinta dos Ferreirinhas	Rosa	-
29.3	Igreja de Santa Maria	Igreja	-
29.4	Escola Primária de Vilar	Padrão	-



Coordenadas: X: -46143,Y: 179993 (Hayford Gauss Datum 73) **Escala:** 1/10 000

Designação: Casa de Quinta **Ref.29.1**

Classe: Casas de Quinta

Localização: **Vilar** – Rua Soutelo (E.M.537), Lugar: Soutelo

Época de Construção: Século XIX/1888



Situação em 2011

Estado de Conservação:

Razoável

Propriedade:

Privada – Januário Azevedo Ramos

Uso Atual:

Casa de Quinta

Classificação Atual:

Não Classificado

Observações:

Fontes:

Relatório Património Edificado, PDM Vila do Conde, 1995



Coordenadas: X: -45049,Y: 179972 (Hayford Gauss Datum 73) **Escala:** 1/10 000

Designação: Quinta dos Ferreirinhas **Ref.29.2**

Classe: Casas de Quinta

Localização: **Vilar** – Avenida Padre António Antunes Azevedo, Lugar: Rosa

Época de Construção: Século XVIII/1777



Situação em 2011

Estado de Conservação:

Bom

Propriedade:

Privada – Família Ferreirinha

Uso Atual:

Casa de Quinta

Classificação Atual:

Não Classificado

Observações:

Fontes:

Relatório Património Edificado, PDM Vila do Conde, 1995



Coordenadas: X: -44970,Y: 180032 (Hayford Gauss Datum 73) **Escala:** 1/10 000

Designação: Igreja de Santa Maria **Ref.29.3**

Classe: Edifícios Religiosos

Localização: **Vilar** – Avenida Padre António Antunes Azevedo, Lugar: Igreja

Época de Construção: Século XVIII/XIX



Situação em 2011

Estado de Conservação:

Bom

Propriedade:

Privada – Diocese do Porto

Uso Atual:

Culto Religioso

Classificação Atual:

Não Classificado

Observações:

A torre sineira foi construída no século XX/1907

Fontes:

Relatório Património Edificado, PDM Vila do Conde, 1995
SIPA- Sistema de Informação para o Património Arquitetónico, IHRU



Coordenadas: X: -45316,Y: 180001 (Hayford Gauss Datum 73) **Escala:** 1/10 000
Legenda: Demarcação dos elementos de dimensões reduzidas

Designação: Escola Primária de Vilar **Ref.29.4**

Classe: Elementos Arquitetónicos de Relevância

Localização: **Vilar** – Rua Albino Moreira (E.M.537), Lugar: Padrão

Época de Construção: Século XX



Situação em 2011

Estado de Conservação:

Razoável

Propriedade:

Uso Atual:

Junta de Freguesia

Classificação Atual:

Não Classificado

Observações:

Processo: 121/10 | Pretensão: Alteração do interior do edifício/ Edifício da junta de freguesia (Caducado)

Fontes:

SIPA- Sistema de Informação para o Património Arquitetónico, IHRU

Freguesia: Vilar do Pinheiro

Referência: 30

	Designação	Localização	Classificação
30.1	Quinta de São Gemil	São Gemil	-
30.2	Casa do Arco	Rua Silva Rato	-
30.3	Igreja de Santa Marinha	Igreja	-
30.4	Quinta do Órfão	Igreja	-
30.5	Casa de Quinta	Igreja	-
30.6	Quinta do Melo (antiga Quinta da Morgada)	Carvalhido	-
30.7	Escola Primária de Vilar do Pinheiro	Igreja	-



Coordenadas: X: -44565,Y: 177553 (Hayford Gauss Datum 73) **Escala:** 1/10 000

Designação: Quinta de São Gemil **Ref.30.1**

Classe: Casas de Quinta

Localização: **Vilar do Pinheiro** – Rua Padre Joaquim Antunes Azevedo, Lugar: São Gemil

Época de Construção: Século XVIII



Situação em 2011

Estado de Conservação:

Mau

Propriedade:

Privada – Família Azevedo

Uso Atual:

Casa de Quinta

Classificação Atual:

Não Classificado

Observações:

Fontes:

Relatório Património Edificado, PDM Vila do Conde, 1995



Coordenadas: X: -44791,Y: 177701 (Hayford Gauss Datum 73) **Escala:** 1/10 000

Designação: Casa do Arco **Ref.** **30.2**

Classe: Casas de Quinta

Localização: **Vilar do Pinheiro** – Rua Manuel Francisco da Silva (E.M.538), Lugar: Rua Silva Rato

Época de Construção: Século XIX



Situação em 2011

Estado de Conservação:

Bom

Propriedade:

Privada – Mário Hermenegildo Moreira de Almeida

Uso Atual:

Habitação

Classificação Atual:

Não Classificado

Observações:

Processo: 587/00 | Pretensão: Reparação/ Beneficiação

Fontes:

Relatório Património Edificado, PDM Vila do Conde, 1995



Coordenadas: X: -44831,Y: 177935 (Hayford Gauss Datum 73) **Escala:** 1/10 000
Legenda: Demarcação dos elementos de dimensões reduzidas

Designação: Igreja de Santa Marinha **Ref.30.3**

Classe: Edifícios Religiosos

Localização: **Vilar do Pinheiro** – Rua Igreja, Lugar: Igreja

Época de Construção: Século XVIII/XIX



Situação em 2011

Estado de Conservação:

Bom

Propriedade:

Privada – Diocese do Porto

Uso Atual:

Culto Religioso

Classificação Atual:

Não Classificado

Observações:

A torre sineira foi construída no século XIX/1989

Fontes:

Relatório Património Edificado, PDM Vila do Conde, 1995



Coordenadas: X: -44807,Y: 178015 (Hayford Gauss Datum 73) **Escala:** 1/10 000

Designação: Quinta do Órfão **Ref.30.4**

Classe: Casas de Quinta

Localização: **Vilar do Pinheiro** – Rua Igreja, Lugar: Igreja

Época de Construção: Século XIX/XX – 1880/1910



Situação em 2011

Estado de Conservação:

Bom

Propriedade:

Privada – Felisbina Fernandes Sousa Dias

Uso Atual:

Casa de Quinta

Classificação Atual:

Não Classificado

Observações:

Fontes:

Relatório Património Edificado, PDM Vila do Conde, 1995



Coordenadas: X: -44770,Y: 178090 (Hayford Gauss Datum 73) **Escala:** 1/10 000

Designação: Casa de Quinta **Ref.30.5**

Classe: Casas de Quinta

Localização: **Vilar do Pinheiro** – Rua José Martins Maia, Lugar: Igreja

Época de Construção: Século XX



Situação em 2011

Estado de Conservação:

Bom

Propriedade:

Privada – Francisco Castro Nicolau

Uso Atual:

Casa de Quinta

Classificação Atual:

Não Classificado

Observações:

Fontes:

Relatório Património Edificado, PDM Vila do Conde, 1995



Coordenadas: X: -43900,Y: 178269 (Hayford Gauss Datum 73) **Escala:** 1/10 000

Designação: Quinta do Melo (Antiga Quinta da Morgada) **Ref.** **30.6**

Classe: Casas de Quinta

Localização: **Vilar do Pinheiro** – Rua Carvalhido, Lugar: Carvalhido

Época de Construção: Século XVIII/XIX



Situação em 2011

Estado de Conservação:

Bom

Propriedade:

Privada – Joaquim da Cunha Melo

Uso Atual:

Casa de Quinta

Classificação Atual:

Não Classificado

Observações:

Parte do edifício foi construído em 1864 sobre a antiga Casa do Alferes (18791)

Fontes:

Relatório Património Edificado, PDM Vila do Conde, 1995



Coordenadas: X: -44787,Y: 177778 (Hayford Gauss Datum 73) **Escala:** 1/10 000

Designação: Escola Primária de Vilar do Pinheiro **Ref.** **30.7**

Classe: Elementos Arquitetónicos de Relevância

Localização: **Vilar do Pinheiro** – Via José Régio (E.N.13), Lugar: Igreja

Época de Construção: Século XX



Situação em 2011

Estado de Conservação:

Bom

Propriedade:

Uso Atual:

Jardim de Infância | Junta de Freguesia

Classificação Atual:

Não Classificado

Observações:

Fontes:

SIPA- Sistema de Informação para o Património Arquitetónico, IHRU