Património Arqueológico Industrial

Freguesias

1. Arcos……5

2. Árvore……13

3. Aveleda……21

4. Azurara……33

5. Bagunte……41

6. Canidelo……55

7. Fajozes……59

8. Ferreiró……71

9. Fornelo……91

10. Gião……105

11. Guilhabreu……117

12. Junqueira……125

13. Labruge……141

14. Macieira da Maia……151

15. Malta……163

16. Mindelo……167

17. Modivas……171

18. Mosteiró……177

19. Outeiro Maior……197

20. Parada……203

21. Retorta……207

22. Rio Mau……213

23. Tougues……227

24. Touguinha

25. Touguinhó……231

26.Vairão

27. Vila Chã……251

28. Vila do Conde……259

29. Vilar……297

30. Vilar do Pinheiro……311

Freguesia: **Arcos**

Referência: **1**

	Designação	Localização	Tipo
1.1	Azenha das Fontainhas	Moldes	?
1.2	Azenha do Pica ou das Três Rodas	Casais	?
1.3	Azenha do Carreira	Igreja	?



Coordenadas: X: -43604, Y: 193191 (Hayford Gauss Datum 73) **Escala:** 1/10 000

Designação: Azenha das Fontainhas **Ref.** **1.1**

Tipo: B

Localização: **Arcos** – Lugar: Moldes | Rio Este

Cronologia: …



Situação em 2012

Estado de Conservação/Atividade:

Uso Atual:

Observações:



Coordenadas: X: -43623, Y: 192294 (Hayford Gauss Datum 73) **Escala:** 1/10 000

Designação: Azenha do Pica ou das Três Rodas **Ref.** **1.2**

Tipo: B

Localização: **Arcos** – Lugar: Casais | Rio Este

Cronologia: …



Situação em 2012

Estado de Conservação/Atividade:

Bom

Uso Atual:

Turismo Rural

Observações:



Coordenadas: X: -44381, Y: 192148 (Hayford Gauss Datum 73) **Escala:** 1/10 000

Designação: Azenha do Carreira **Ref.1.3**

Tipo: B

Localização: **Arcos** – Lugar: Igreja | Rio Este

Cronologia: …



Situação em 2012

Estado de Conservação/Atividade:

Mau.

Uso Atual:

Azenha em funcionamento.

Observações:

Freguesia: **Árvore**

Referência: **2**

	Designação	Localização	Tipo
2.1	Empresa de Confecções Nórdica	Aldeia Nova	?
2.2	Azenha Saltão Monte de Baixo	Varziela	
2.3	Azenha da Quinta do Faísca	Varziela	



Coordenadas: X: -48395, Y: 186061 (Hayford Gauss Datum 73) **Escala:** 1/10 000

Designação: Empresa de Confecções Nórdica **Ref. 2.1**

Tipo: B

Localização: **Árvore** – Lugar: Aldeia Nova

Cronologia: …



Situação em 2012

Estado de Conservação/Atividade:

Mau.

Uso Atual:

Sem uso.

Observações:

Abandonada após falência.



Coordenadas: X: -48517, Y: 184888 (Hayford Gauss Datum 73) **Escala:** 1/10 000

Designação: Azenha Saltão Monte de Baixo **Ref.2.2**

Tipo: B

Localização: **Árvore** – Lugar: Varziela | Ribeira da Granja

Cronologia: …



Situação em 2012

Estado de Conservação/Atividade:

Uso Atual:

Observações:



Coordenadas: X: -49066, Y: 185272 (Hayford Gauss Datum 73) **Escala:** 1/10 000

Designação: Azenha da Quinta do Faísca **Ref.** **2.3**

Tipo: B

Localização: **Árvore** – Lugar: Varziela | Ribeira da Varziela

Cronologia: …



Situação em 2012

Estado de Conservação/Atividade:

Uso Atual:

Observações:

Freguesia: **Aveleda**

Referência: **3**

	Designação	Localização	Tipo
3.1	Azenha no Lugar de Pena	Lançaparte	?
3.2	Azenha	Lançaparte	
3.3	Azenha no Lugar da Mota	Mota	
3.4	Azenha	Lançaparte	
3.5	Azenha	Lançaparte	



Coordenadas: X: -46375, Y: 177832 (Hayford Gauss Datum 73) **Escala:** 1/10 000

Designação: Azenha no Lugar de Pena **Ref.** **3.1**

Tipo: B

Localização: **Aveleda** – Lugar: Lançaparte | Ribeira de Moinhos

Cronologia: …



Situação em 2012

Estado de Conservação/Atividade:

Uso Atual:

Observações:



Coordenadas: X: -46575, Y: 177938 (Hayford Gauss Datum 73) **Escala:** 1/10 000

Designação: Azenha **Ref.3.2**

Tipo: B

Localização: **Aveleda** – Lugar: Lançaparte | Ribeira de Moinhos

Cronologia: …



Situação em 2012

Estado de Conservação/Atividade:

Uso Atual:

Observações:



Coordenadas: X: -46839, Y: 178070 (Hayford Gauss Datum 73) **Escala:** 1/10 000

Designação: Azenha no Lugar da Mota **Ref.3.3**

Tipo: B

Localização: **Aveleda** – Lugar: Mota | Ribeira de Moinhos

Cronologia: …



Situação em 2012

Estado de Conservação/Atividade:

Uso Atual:

Observações:



Coordenadas: X: -46741, Y: 177724 (Hayford Gauss Datum 73) **Escala:** 1/10 000

Designação: Azenha **Ref.3.4**

Tipo: B

Localização: **Aveleda** – Lugar: Lançaparte | Ribeira de Moinhos

Cronologia: …



Situação em 2012

Estado de Conservação/Atividade:

Uso Atual:

Observações:



Coordenadas: X: -46870, Y: 177858 (Hayford Gauss Datum 73) **Escala:** 1/10 000

Designação: Azenha **Ref.3.5**

Tipo: B

Localização: **Aveleda** – Lugar: Lançaparte | Ribeira de Moinhos

Cronologia: …



Situação em 2012

Estado de Conservação/Atividade:

Uso Atual:

Observações:

Freguesia: Azurara

Referência: 4

	Designação	Localização	Tipo
4.1	Moinho de Vento	Granja	?
4.2	Fábrica de Chocolates Imperial	Igreja	?
4.3	Azenha de Azurara	Monte de Santana	



Coordenadas: X: -50891, Y: 185762 (Hayford Gauss Datum 73) **Escala:** 1/10 000

Designação: Moinho de Vento **Ref.4.1**

Tipo: B

Localização: **Azurara** – Lugar: Granja

Cronologia: …



Situação em 2012

Estado de Conservação/Atividade:

Uso Atual:

Observações:



Coordenadas: X: -50523, Y: 186800 (Hayford Gauss Datum 73) **Escala:** 1/10 000

Designação: Fábrica de Chocolates Imperial **Ref.** **4.2**

Tipo: B

Localização: **Azurara** – Lugar: Igreja

Cronologia: …



Situação em 2012

Estado de Conservação/Atividade:

Bom/ Em laboração

Uso Atual:

Fábrica de Chocolates

Observações:



Coordenadas: X: -50416, Y: 187070 (Hayford Gauss Datum 73) **Escala:** 1/10 000

Designação: Azenha de Azurara **Ref.** **4.3**

Tipo: B

Localização: **Azurara** – Lugar: Monte de Santana | Rio Ave

Cronologia: …



Situação em 2012

Estado de Conservação/Atividade:

Uso Atual:

Observações:

Freguesia: **Bagunte**

Referência: **5**

	Designação	Localização	Tipo
5.1	Azenha do Sagueiral	Figueiró de Baixo	B
5.2	Azenhas da Ponte D. Zameiro	Ponte do Ave	
5.3	Azenha no Lugar de Figueiró de Cima	Figueiró de Cima	
5.4	Azenha no Lugar de Figueiró de Baixo	Figueiró de Baixo	
5.5	Azenhas e Moinhos de Figueiró de Baixo	Figueiró de Baixo	B
5.6	Forno de cal de Figueiró de Baixo	Figueiró de Baixo	B

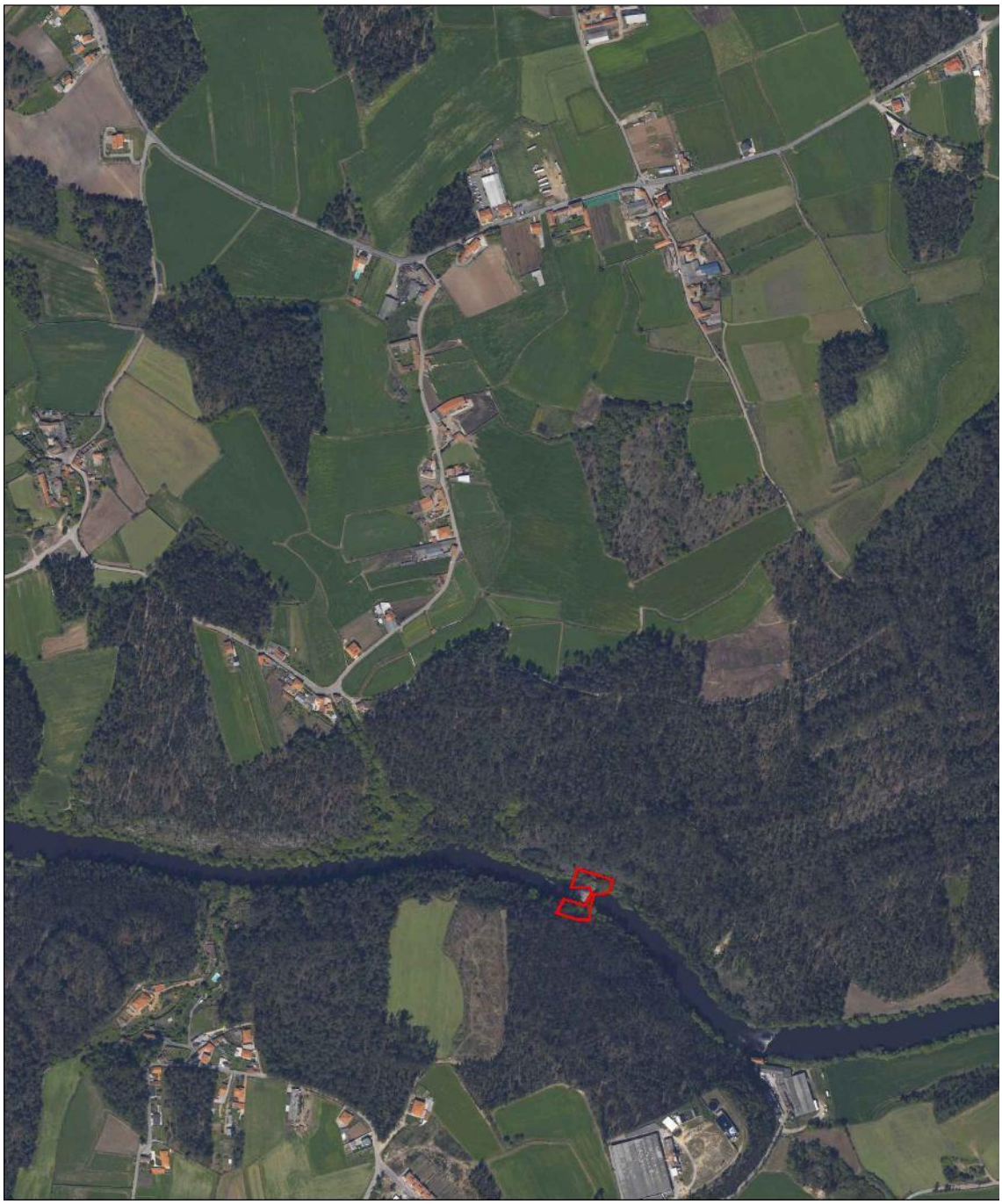

Coordenadas: X: -44079, Y: 186796 (Hayford Gauss Datum 73) **Escala:** 1/10 000

Designação: Azenha do Sagueiral **Ref.** **5.1**

Tipo: B

Localização: **Bagunte** – Lugar: Figueiró de Baixo | Rio Ave

Cronologia: …



Situação em 2012

Estado de Conservação/Atividade:

Uso Atual:

Observações:



Coordenadas: X: -45863, Y: 187082 (Hayford Gauss Datum 73) **Escala:** 1/10 000

Designação: Azenhas da Ponte D. Zameiro **Ref.5.2**

Tipo: B

Localização: **Bagunte** – Lugar: Ponte do Ave | Rio Ave

Cronologia: …



Situação em 2012

Estado de Conservação/Atividade:

Uso Atual:

Observações:

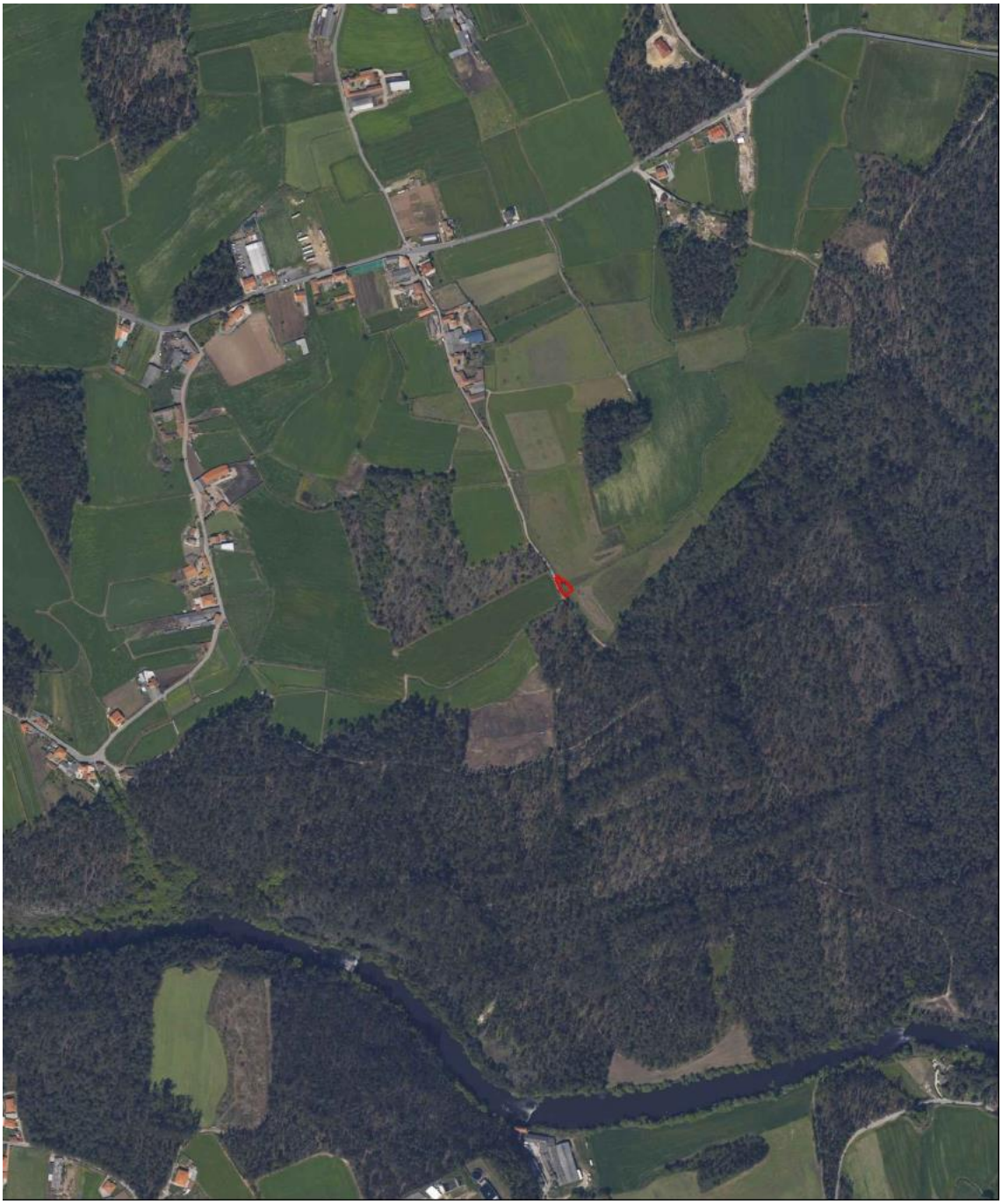

Coordenadas: X: -43771, Y: 187349 (Hayford Gauss Datum 73) **Escala:** 1/10 000

Designação: Azenha no Lugar de Figueiró de Cima **Ref.** **5.3**

Tipo: B

Localização: **Bagunte** – Lugar: Figueiró de Baixo | Ribeira de Friães

Cronologia: …



Situação em 2012

Estado de Conservação/Atividade:

Uso Atual:

Observações:



Coordenadas: X: -44320, Y: 187174 (Hayford Gauss Datum 73) **Escala:** 1/10 000

Designação: Azenha no Lugar de Figueiró de Baixo **Ref.** **5.4**

Tipo: B

Localização: **Bagunte** – Lugar: Figueiró de Baixo | Ribeira de Friães

Cronologia: …



Situação em 2012

Estado de Conservação/Atividade:

Uso Atual:

Observações:

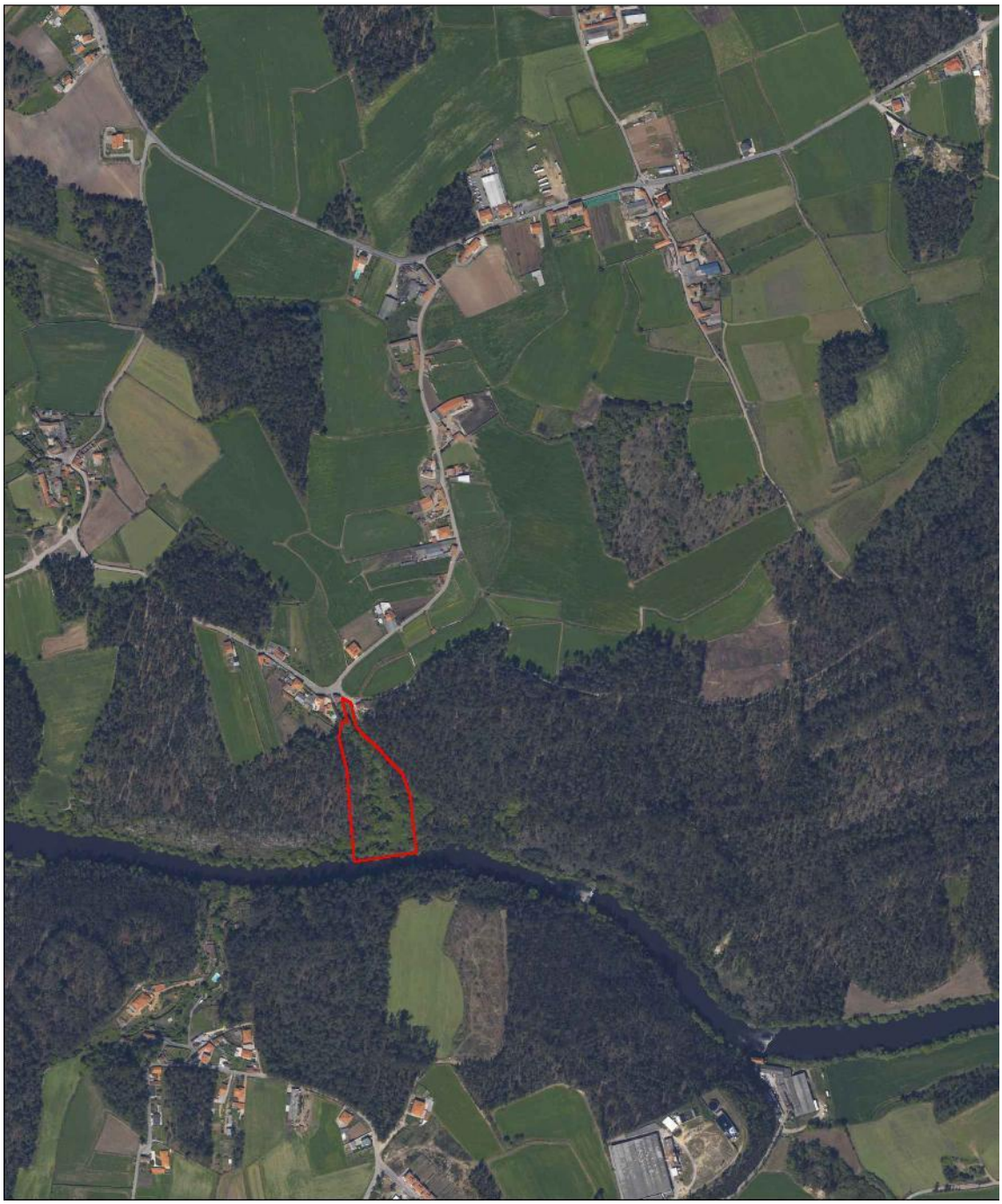

Coordenadas: X: -44400, Y: 186956 (Hayford Gauss Datum 73) **Escala:** 1/10 000

Designação: Azenhas e Moinhos de Figueiró de Baixo **Ref.** **5.5**

Tipo: B

Localização: **Bagunte** – Lugar: Figueiró de Baixo | Ribeira de Friães

Cronologia: …



Situação em 2012

Estado de Conservação/Atividade:

Uso Atual:

Observações:



Coordenadas: X: -44511, Y: 187080 (Hayford Gauss Datum 73) **Escala:** 1/10 000

Designação: Forno de cal de Figueiró de Baixo **Ref.5.6**

Tipo: B

Localização: **Bagunte** – Lugar: Figueiró de Baixo

Cronologia: …



Situação em 2012

Estado de Conservação/Atividade:

Uso Atual:

Observações:

Freguesia: Canidelo

Referência: 6

	Designação	Localização	Tipo
6.1	Fábrica da Pólvora	Figueiró de Baixo	B



Coordenadas: X: -42762, Y: 183132 (Hayford Gauss Datum 73) **Escala:** 1/10 000

Designação: Fábrica da Pólvora **Ref.6.1**

Tipo: B

Localização: **Canidelo** – Lugar: Figueiró de Baixo

Cronologia: …



Situação em 2012

Estado de Conservação/Atividade:

Uso Atual:

Observações:

Freguesia: **Fajozes**

Referência: **7**

	Designação	Localização	Tipo
7.1	Fábrica de Mindelo	Igreja	
7.2	Fábrica Ach Brito	Castelões	
7.3	Azenha no Lugar de Casaltem	Moita	
7.4	Azenha no Lugar de Saltão	Casaltem	
7.5	Azenha do Moleiro	Casaltem	



Coordenadas: X: -48711, Y: 184137 (Hayford Gauss Datum 73) **Escala:** 1/10 000

Designação: Fábrica de Mindelo **Ref.** **7.1**

Tipo: B

Localização: **Fajozes** – Lugar: Igreja

Cronologia: …



Situação em 2012

Estado de Conservação/Atividade:

Mau/ Em processo de Falência.

Uso Atual:

Sem uso.

Observações:

Fundada pelo grande industrial e benemérito Delfim Ferreira, a Fábrica de Mindelo foi inaugurada em 27 de Maio de 1951, a par do Bairro Social com o mesmo nome do benfeitor, num ambiente de grande solenidade e festa.

Possuidora da mais moderna maquinaria de origem inglesa, a Fábrica de Mindelo era uma das melhores da Europa, competindo na fabricação de uma vasta gama de tecidos conhecidos como as famosas sarjas do Mindelo, a par de tecidos para camisas e gabardinas.

Ocupando uma área coberta de 30.00m^2 em 1971, com cerca de 1000 operários, tinha a sua actividade repartida pelas seguintes secções mais importantes: Fiação, Preparação de Tecelagem, Tecelagem, Branqueação, Tinturaria e Acabamentos. Aos operários era oferecida uma assistência social o mais completa possível, existindo para o efeito um consultório médico, uma cantina, assim como aulas de instrução primária para adultos.

Praticamente desde a sua fundação que a Fábrica de Mindelo se torna um dos grandes fornecedores de tecidos para as fardas do Exército Português. Com o final da guerra colonial em meados dos anos 70, a empresa atravessa uma crise devido à súbita falta de mercados de escoamento da sua produção. Embora esta crise tenha sido superada, reorientando-se a empresa para o fabrico de novos tecidos, assim como para novos mercados, outras lhe seguiram principalmente devido à enorme concorrência, levando a sucessivas perdas de produção.

A partir da segunda metade da década de oitenta a quebra de produção e facturação vai-se acentuando, o que a somar ao agravamento dos custos de mão-de-obra, assim como aos elevados encargos bancários leva à inevitável falência em 1993, empregando ainda cerca de 1000 trabalhadores.



Coordenadas: X: -47353, Y: 182318 (Hayford Gauss Datum 73) **Escala:** 1/10 000

Designação: Fábrica Ach Brito **Ref.7.2**

Tipo: B

Localização: **Fajozes** – Lugar: Castelões

Cronologia: …



Situação em 2012

Estado de Conservação/Atividade:

Bom/ Em laboração.

Uso Atual:

Fábrica de sabonetes.

Observações:



Coordenadas: X: -47520, Y: 184281 (Hayford Gauss Datum 73) **Escala:** 1/10 000

Designação: Azenha no Lugar de Casaltem **Ref.7.3**

Tipo: B

Localização: **Fajozes** – Lugar: Moita | Ribeira da Granja

Cronologia: …



Situação em 2012

Estado de Conservação/Atividade:

Uso Atual:

Sem uso.

Observações:



Coordenadas: X: -47843, Y: 184599 (Hayford Gauss Datum 73) **Escala:** 1/10 000

Designação: Azenha no Lugar de Saltão **Ref.7.4**

Tipo: B

Localização: **Fajozes** – Lugar: Moita | Ribeira da Granja

Cronologia: …



Situação em 2012

Estado de Conservação/Atividade:

Uso Atual:

Sem uso.

Observações:



Coordenadas: X: -48101, Y: 184781 (Hayford Gauss Datum 73) **Escala:** 1/10 000

Designação: Azenha do Moleiro **Ref.7.5**

Tipo: B

Localização: **Fajozes** – Lugar: Moita | Ribeira da Granja

Cronologia: …



Situação em 2012

Estado de Conservação/Atividade:

Uso Atual:

Sem uso.

Observações:

Freguesia: **Ferreiró**

Referência: **8**

	Designação	Localização	Tipo
8.1	Azenha do Freire	Residual	
8.2	Azenha da Mocha	Residual	
8.3	Azenha da Marinheira	Cimo de Vila	
8.4	Azenha do Fonseca	Cimo de Vila	
8.5	Azenha do Abade	Cimo de Vila	
8.6	Azenha Nova	Junces	
8.7	Azenha no Ribeiro dos Peixes	Fial	
8.8	Azenha no Ribeiro dos Peixes	Eirado	
8.9	Azenha no Lugar de Eirado	Eirado	



Coordenadas: X: -41518, Y: 186058 (Hayford Gauss Datum 73) **Escala:** 1/10 000

Designação: Azenha do Freire **Ref.** **8.1**

Tipo: B

Localização: **Ferreiró** – Lugar: Residual | Rio Ave

Cronologia: …



Situação em 2012

Estado de Conservação/Atividade:

Uso Atual:

Observações:



Coordenadas: X: -41819, Y: 186066 (Hayford Gauss Datum 73) **Escala:** 1/10 000

Designação: Azenha da Mocha **Ref.8.2**

Tipo: B

Localização: **Ferreiró** – Lugar: Residual | Rio Ave

Cronologia: …



Situação em 2012

Estado de Conservação/Atividade:

Uso Atual:

Observações:



Coordenadas: X: -41922, Y: 186547 (Hayford Gauss Datum 73) **Escala:** 1/10 000

Designação: Azenha da Marinheira **Ref.8.3**

Tipo: B

Localização: **Ferreiró** – Lugar: Cimo de Vila | Rio Ave

Cronologia: …



Situação em 2012

Estado de Conservação/Atividade:

Uso Atual:

Observações:



Coordenadas: X: -42080, Y: 186869 (Hayford Gauss Datum 73) **Escala:** 1/10 000

Designação: Azenha do Fonseca **Ref.8.4**

Tipo: B

Localização: **Ferreiró** – Lugar: Cimo de Vila | Rio Ave

Cronologia: …



Situação em 2012

Estado de Conservação/Atividade:

Uso Atual:

Observações:



Coordenadas: X: -42388, Y: 186900 (Hayford Gauss Datum 73) **Escala:** 1/10 000

Designação: Azenha do Abade **Ref.** **8.5**

Tipo: B

Localização: **Ferreiró** – Lugar: Cimo de Vila | Rio Ave

Cronologia: …



Situação em 2012

Estado de Conservação/Atividade:

Uso Atual:

Observações:



Coordenadas: X: -42812, Y: 186997 (Hayford Gauss Datum 73) **Escala:** 1/10 000

Designação: Azenha Nova **Ref.8.6**

Tipo: B

Localização: **Ferreiró** – Lugar: Cimo de Vila | Rio Ave

Cronologia: …



Situação em 2012

Estado de Conservação/Atividade:

Uso Atual:

Observações:



Coordenadas: X: -40643, Y: 187419 (Hayford Gauss Datum 73) **Escala:** 1/10 000

Designação: Azenhas no Ribeiro dos Peixes **Ref.8.7**

Tipo: B

Localização: **Ferreiró** – Lugar: Fial | Ribeiro dos Peixes

Cronologia: …



Situação em 2012

Estado de Conservação/Atividade:

Uso Atual:

Observações:



Coordenadas: X: -40913, Y: 186987 (Hayford Gauss Datum 73) **Escala:** 1/10 000

Designação: Azenhas no Ribeiro dos Peixes **Ref.8.8**

Tipo: B

Localização: **Ferreiró** – Lugar: Eirado | Ribeiro dos Peixes

Cronologia: …



Situação em 2012

Estado de Conservação/Atividade:

Uso Atual:

Observações:



Coordenadas: X: -41108, Y: 186785 (Hayford Gauss Datum 73) **Escala:** 1/10 000

Designação: Azenhas no Lugar de Eirado **Ref.8.9**

Tipo: B

Localização: **Ferreiró** – Lugar: Eirado | Ribeiro dos Peixes

Cronologia: …



Situação em 2012

Estado de Conservação/Atividade:

Uso Atual:

Observações:

Freguesia: **Fornelo**

Referência: **9**

	Designação	Localização	Tipo
9.1	Fábrica de Papel do Rio Ave	Azevedo	
9.2	Azenha da Mocha	Azevedo	
9.3	Azenha da Marinheira	Mata das Freiras	
9.4	Azenha do Buraco	Mata das Freiras	
9.5	Azenha Nova	Mata das Freiras	
9.6	Azenha Mata das Freiras	Mata das Freiras	



Coordenadas: X: -41494, Y: 185984 (Hayford Gauss Datum 73) **Escala:** 1/10 000

Designação: Fábrica de Papel do Rio Ave **Ref.** **9.1**

Tipo: B

Localização: **Fornelo** – Lugar: Azevedo

Cronologia: …



Situação em 2012

Estado de Conservação/Atividade:

Uso Atual:

Observações:

A Fábrica de Papel do Ave, situada na freguesia de Fornelo, embora já não se encontre em funcionamento, foi uma das mais importantes indústrias papeleiras do Vale do Ave, possuindo ainda hoje a sua sede em Ovar.

Fundada em 1918, produzia essencialmente embalagens de papel almaço usadas nas mercearias de outrora. Em 1938, fabricava duas qualidades de papel de embrulho fino, segundo o relatório do inquérito a algumas fábricas de papel, ordenado por despacho ministerial do Conselho Superior da Indústria.

As máquinas que definiam a produção do fabrico do papel eram em número de três e designadas como máquinas “à portuguesa”, fabricadas em 1924. A força motriz era empregada através de motores hidráulicos de 3 rodas e potência de 100cv. A dureza das águas utilizadas no respectivo fabrico era de 1º,5, sendo mais aconselhada do que as do sul do país, voltando as águas residuais à origem.

Em 1938 tinha 88 operários, sendo 69 do sexo feminino. A maioria das trabalhadoras (49), auferiam um salário entre os 3$00 e 4$00, havendo apenas um operário que ganhava entre 25$00 e 30$00. Pelo contrário, as fábricas congéneres tinham na sua maioria mais operários masculinos do que femininos. O regime de trabalho era de 8 horas com 4 horas de trabalho contínuo.

O edifício fabril era constituído por três pisos, funcionando no rés-do-chão os cilindros, as tinas, os moinhos de galga, a prensa, tudo movido a energia fornecida pelo rio Ave. Estes elementos integravam a própria arquitetura do edifício.

Nos andares superiores funcionava a zona de secagem do papel (espande), preparação e acabamentos. Ao contrário do cenário sombrio e húmido do piso do rés-do-chão, estes pisos superiores são cheios de luz e bastante arejados, factores fundamentais para o processo de secagem. Em finais dos anos setenta, com a aquisição de uma secadora de papel estes espaços deixaram de ter tanta importância. A Fábrica de Papel do Ave fechou portas em Julho de 1999.



Coordenadas: X: -41894, Y: 186092 (Hayford Gauss Datum 73) **Escala:** 1/10 000

Designação: Azenha da Mocha **Ref.9.2**

Tipo: B

Localização: **Fornelo** – Lugar: Azevedo | Rio Ave

Cronologia: …



Situação em 2012

Estado de Conservação/Atividade:

Uso Atual:

Observações:



Coordenadas: X: -41962, Y: 186521 (Hayford Gauss Datum 73) **Escala:** 1/10 000

Designação: Azenha da Marinheira **Ref.9.3**

Tipo: B

Localização: **Fornelo** – Lugar: Mata das Freiras | Rio Ave

Cronologia: …



Situação em 2012

Estado de Conservação/Atividade:

Uso Atual:

Observações:



Coordenadas: X: -42372, Y: 186850 (Hayford Gauss Datum 73) **Escala:** 1/10 000

Designação: Azenha do Buraco **Ref.** **9.4**

Tipo: B

Localização: **Fornelo** – Lugar: Mata das Freiras | Rio Ave

Cronologia: …



Situação em 2012

Estado de Conservação/Atividade:

Uso Atual:

Observações:



Coordenadas: X: -42771, Y: 186950 (Hayford Gauss Datum 73) **Escala:** 1/10 000

Designação: Azenha Nova **Ref.9.5**

Tipo: B

Localização: **Fornelo** – Lugar: Mata das Freiras | Rio Ave

Cronologia: …



Situação em 2012

Estado de Conservação/Atividade:

Uso Atual:

Observações:

Transformada em Hidro-eléctrica.



Coordenadas: X: -43030, Y: 186662 (Hayford Gauss Datum 73) **Escala:** 1/10 000

Designação: Azenha Mata das Freiras **Ref.9.6**

Tipo: B

Localização: **Fornelo** – Lugar: Mata das Freiras | Rio Ave

Cronologia: …



Situação em 2012

Estado de Conservação/Atividade:

Uso Atual:

Observações:

Freguesia: **Gião**

Referência: **10**

	Designação	Localização	Tipo
10.1	Azenha	Gião do Fundo	
10.2	Moinhos do Barrela	Santo Estêvão	
10.3	Azenha	Santo Estêvão	
10.4	Azenha	Santo Estêvão	
10.5	Azenha	Santo Estêvão	



Coordenadas: X: -45986, Y: 181339 (Hayford Gauss Datum 73) **Escala:** 1/10 000

Designação: Azenha **Ref.10.1**

Tipo: B

Localização: **Gião** – Lugar: Gião do Fundo | Ribeira da Laje

Cronologia: …



Situação em 2012

Estado de Conservação/Atividade:

Uso Atual:

Observações:



Coordenadas: X: -45514, Y: 181346 (Hayford Gauss Datum 73) **Escala:** 1/10 000

Designação: Moinhos do Barrela **Ref.10.2**

Tipo: B

Localização: **Gião** – Lugar: Santo Estêvão | Ribeira da Laje

Cronologia: …



Situação em 2012

Estado de Conservação/Atividade:

Uso Atual:

Observações:



Coordenadas: X: -45366, Y: 181407 (Hayford Gauss Datum 73) **Escala:** 1/10 000

Designação: Azenha **Ref.10.3**

Tipo: B

Localização: **Gião** – Lugar: Santo Estêvão | Ribeira da Laje

Cronologia: …



Situação em 2012

Estado de Conservação/Atividade:

Uso Atual:

Observações:



Coordenadas: X: -45252, Y: 181426 (Hayford Gauss Datum 73) **Escala:** 1/10 000

Designação: Azenha **Ref.10.4**

Tipo: B

Localização: **Gião** – Lugar: Santo Estêvão | Ribeira da Laje

Cronologia: …



Situação em 2012

Estado de Conservação/Atividade:

Uso Atual:

Observações:



Coordenadas: X: -45379, Y: 181612 (Hayford Gauss Datum 73) **Escala:** 1/10 000

Designação: Azenha **Ref.10.5**

Tipo: B

Localização: **Gião** – Lugar: Santo Estêvão | Ribeira da Laje

Cronologia: …



Situação em 2012

Estado de Conservação/Atividade:

Uso Atual:

Observações:

Freguesia: **Guilhabreu**

Referência: **11**

	Designação	Localização	Tipo
11.1	Fábrica Portucel	Monte Grande	
11.2	Moinho do Maciel	Vila Boa	
11.3	Azenha	Parada	



Coordenadas: X: -41078, Y: 180785 (Hayford Gauss Datum 73) **Escala:** 1/10 000

Designação: Fábrica Portucel **Ref.11.1**

Tipo: B

Localização: **Guilhabreu** – Lugar: Monte Grande

Cronologia: …

Situação em 2012

Estado de Conservação/Atividade:

Uso Atual:

Observações:



Coordenadas: X: -43431, Y: 181326 (Hayford Gauss Datum 73) **Escala:** 1/10 000

Designação: Moinho do Maciel **Ref.11.2**

Tipo: B

Localização: **Guilhabreu** – Lugar: Vila Boa | Ribeira da Laje

Cronologia: …



Situação em 2012

Estado de Conservação/Atividade:

Uso Atual:

Observações:



Coordenadas: X: -42217, Y: 179467 (Hayford Gauss Datum 73) **Escala:** 1/10 000

Designação: Azenha **Ref.** **11.3**

Tipo: B

Localização: **Guilhabreu** – Lugar: Parada | Ribeira Donda

Cronologia: …



Situação em 2012

Estado de Conservação/Atividade:

Uso Atual:

Observações:

Freguesia: Junqueira

Referência: 12

	Designação	Localização	Tipo
12.1	Azenha do Balazeiro	Real	
12.2	Azenha do Fulom	Real	
12.3	Azenha do Adelino	Real	
12.4	Azenha Nova	Real	
12.5	Azenha do Mirante 2	Garrida	
12.6	Azenha da Espinheira	Espinheira	
12.7	Azenha Casa de Real	Real	



Coordenadas: X: -45654, Y: 191552 (Hayford Gauss Datum 73) **Escala:** 1/10 000

Designação: Azenha do Balazeiro **Ref.12.1**

Tipo: B

Localização: **Junqueira** – Lugar: Real | Rio Este

Cronologia: …



Situação em 2012

Estado de Conservação/Atividade:

Uso Atual:

Observações:



Coordenadas: X: -45805, Y: 191065 (Hayford Gauss Datum 73) **Escala:** 1/10 000

Designação: Azenha do Fulom **Ref.12.2**

Tipo: B

Localização: **Junqueira** – Lugar: Real | Rio Este

Cronologia: …



Situação em 2012

Estado de Conservação/Atividade:

Uso Atual:

Observações:



Coordenadas: X: -46092, Y: 190980 (Hayford Gauss Datum 73) **Escala:** 1/10 000

Designação: Azenha do Adelino **Ref.12.3**

Tipo: B

Localização: **Junqueira** – Lugar: Real | Rio Este

Cronologia: …



Situação em 2012

Estado de Conservação/Atividade:

Uso Atual:

Observações:



Coordenadas: X: -46376, Y: 191266 (Hayford Gauss Datum 73) **Escala:** 1/10 000

Designação: Azenha Nova **Ref.12.4**

Tipo: B

Localização: **Junqueira** – Lugar: Real | Rio Este

Cronologia: …



Situação em 2012

Estado de Conservação/Atividade:

Uso Atual:

Observações:



Coordenadas: X: -47309, Y: 189858 (Hayford Gauss Datum 73) **Escala:** 1/10 000

Designação: Azenha do Mirante 2 **Ref.12.5**

Tipo: B

Localização: **Junqueira** – Lugar: Garrida | Rio Este

Cronologia: …



Situação em 2012

Estado de Conservação/Atividade:

Uso Atual:

Observações:



Coordenadas: X: -47116, Y: 188785 (Hayford Gauss Datum 73) **Escala:** 1/10 000

Designação: Azenha da Espinheira **Ref.12.6**

Tipo: B

Localização: **Junqueira** – Lugar: Espinheira | Rio Ave

Cronologia: …



Situação em 2012

Estado de Conservação/Atividade:

Uso Atual:

Observações:



Coordenadas: X: -45878, Y: 190696 (Hayford Gauss Datum 73) **Escala:** 1/10 000

Designação: Azenha Casa de Real **Ref.12.7**

Tipo: B

Localização: **Junqueira** – Lugar: Real | Afluente do Rio Este

Cronologia: …



Situação em 2012

Estado de Conservação/Atividade:

Uso Atual:

Observações:

Freguesia: Labruge

Referência: 13

	Designação	Localização	Tipo
13.1	Azenha de Calvelhe	Calvelhe	
13.2	Fábrica de Papel	Calvelhe	
13.3	Azenha transformada em Habitação	Granja	
13.4	Azenha transformada em Habitação	Casais	



Coordenadas: X: -49239, Y: 178095 (Hayford Gauss Datum 73) **Escala:** 1/10 000

Designação: Azenha de Calvelhe **Ref.13.1**

Tipo: B

Localização: **Labruge** – Lugar: Calvelhe | Rio Onda

Cronologia: …



Situação em 2012

Estado de Conservação/Atividade:

Uso Atual:

Observações:



Coordenadas: X: -48967, Y: 177983 (Hayford Gauss Datum 73) **Escala:** 1/10 000

Designação: Fábrica de Papel **Ref.13.2**

Tipo: B

Localização: **Labruge** – Lugar: Calvelhe | Rio Onda

Cronologia: …

Situação em 2012

Estado de Conservação/Atividade:

Uso Atual:

Observações:



Coordenadas: X: -48164, Y: 178377 (Hayford Gauss Datum 73) **Escala:** 1/10 000

Designação: Azenha transformada em Habitação **Ref.** **13.3**

Tipo: B

Localização: **Labruge** – Lugar: Granja | Rio Onda

Cronologia: …



Situação em 2012

Estado de Conservação/Atividade:

Uso Atual:

Observações:



Coordenadas: X: -47805, Y: 178735 (Hayford Gauss Datum 73) **Escala:** 1/10 000

Designação: Azenha transformada em Habitação **Ref.13.4**

Tipo: B

Localização: **Labruge** – Lugar: Casais | Rio Onda

Cronologia: …



Situação em 2012

Estado de Conservação/Atividade:

Uso Atual:

Observações:

Freguesia: **Macieira da Maia**

Referência: **14**

	Designação	Localização	Tipo
14.1	Forno de Cal de Sabariz	Sabariz	
14.2	Azenha das Freiras	Macieira de Cima	
14.3	Azenha do Sagueiral	Macieira de Cima	
14.4	Azenha da Ponte D. Zameiro	Sabariz	
14.5	Azenha Lugar de Moinhos	Moinhos	



Coordenadas: X: -46301, Y: 186533 (Hayford Gauss Datum 73) **Escala:** 1/10 000

Designação: Forno de Cal de Sabariz **Ref.14.1**

Tipo: B

Localização: **Macieira da Maia** – Lugar: Sabariz

Cronologia: …



Situação em 2012

Estado de Conservação/Atividade:

Uso Atual:

Observações:

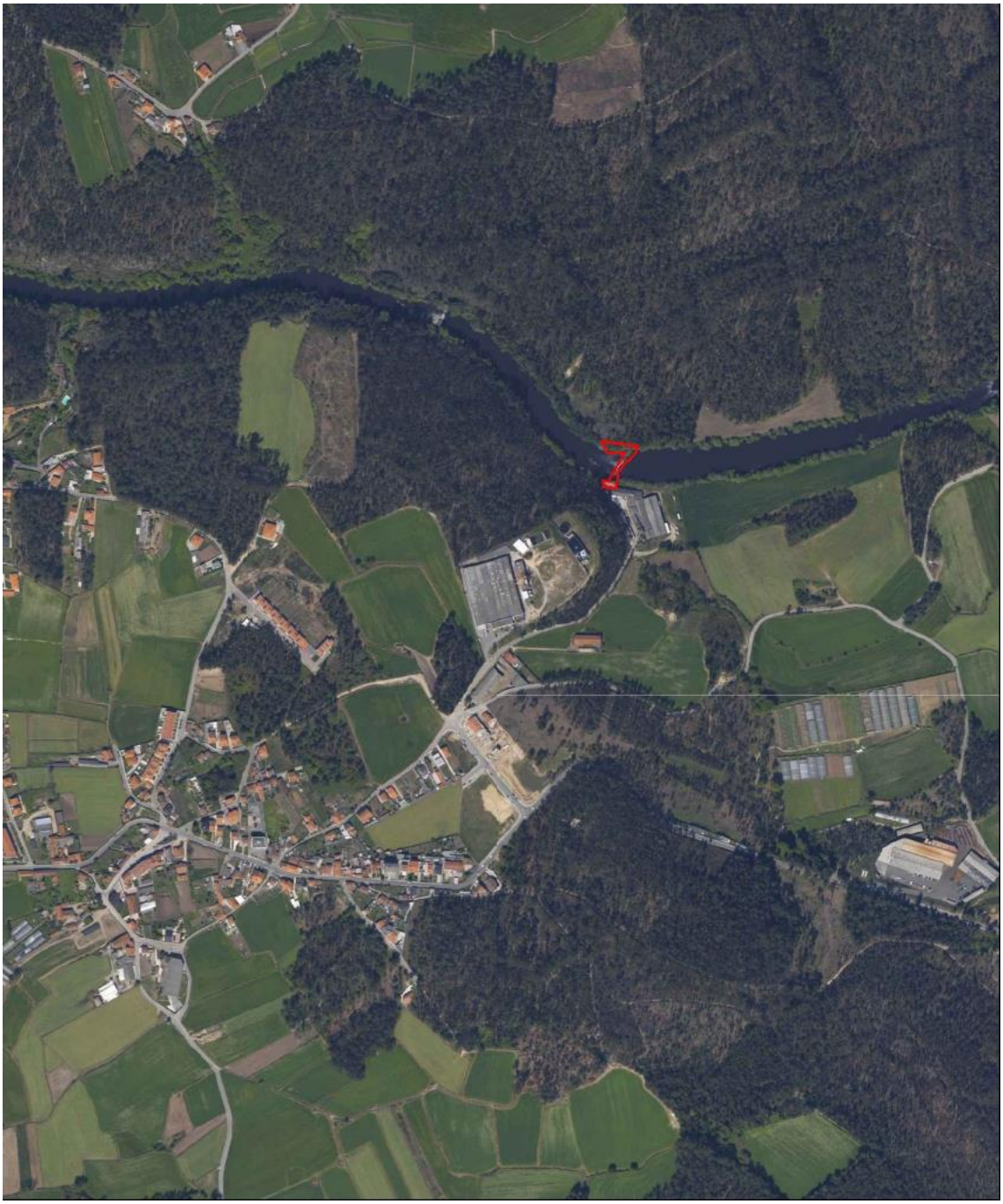

Coordenadas: X: -43832, Y: 186528 (Hayford Gauss Datum 73) **Escala:** 1/10 000

Designação: Azenha das Freiras **Ref.14.2**

Tipo: B

Localização: **Macieira da Maia** – Lugar: Sabariz | Rio Ave

Cronologia: …



Situação em 2012

Estado de Conservação/Atividade:

Uso Atual:

Observações:



Coordenadas: X: -44105, Y: 186755 (Hayford Gauss Datum 73) **Escala:** 1/10 000

Designação: Azenha do Sagueiral **Ref.14.3**

Tipo: B

Localização: **Macieira da Maia** – Lugar: Macieira de Cima | Rio Ave

Cronologia: …



Situação em 2012

Estado de Conservação/Atividade:

Uso Atual:

Observações:

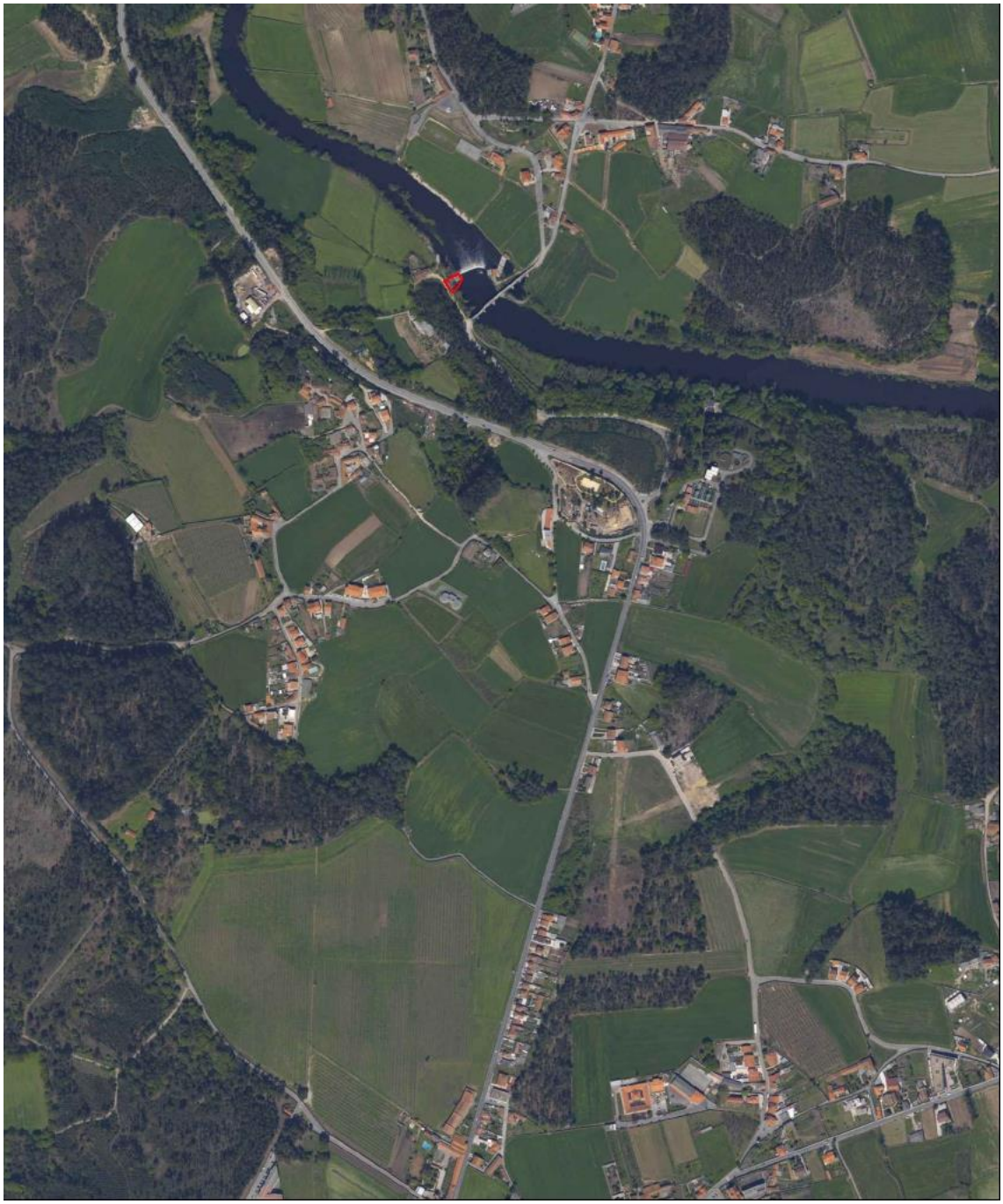

Coordenadas: X: -45934, Y: 187060 (Hayford Gauss Datum 73) **Escala:** 1/10 000

Designação: Azenha da Ponte D.Zameiro **Ref.14.4**

Tipo: B

Localização: **Macieira da Maia** – Lugar: Sabariz | Rio Ave

Cronologia: …



Situação em 2012

Estado de Conservação/Atividade:

Uso Atual:

Observações:



Coordenadas: X: -44787, Y: 186559 (Hayford Gauss Datum 73) **Escala:** 1/10 000

Designação: Azenha Lugar de Moinhos **Ref.14.5**

Tipo: B

Localização: **Macieira da Maia** – Lugar: Moinhos | Afluente do Rio Ave

Cronologia: …



Situação em 2012

Estado de Conservação/Atividade:

Uso Atual:

Observações:

Freguesia: Malta

Referência: 15

	Designação	Localização	Tipo
15.1	Azenha	Gandara	



Coordenadas: X: -43809, Y: 181156 (Hayford Gauss Datum 73) **Escala:** 1/10 000

Designação: Azenha **Ref.15.1**

Tipo: B

Localização: **Malta** – Lugar: Gandara | Ribeira da Laje

Cronologia: …



Situação em 2012

Estado de Conservação/Atividade:

Uso Atual:

Observações:

Freguesia: Mindelo

Referência: 16

	Designação	Localização	Tipo
16.1	Azenha	Moimenta	



Coordenadas: X: -49744, Y: 183678 (Hayford Gauss Datum 73) **Escala:** 1/10 000

Designação: Azenha **Ref.16.1**

Tipo: B

Localização: **Mindelo** – Lugar: Moimenta | Ribeira de Silvares

Cronologia: …



Situação em 2012

Estado de Conservação/Atividade:

Uso Atual:

Observações:

Freguesia: **Modivas**

Referência: **17**

	Designação	Localização	Tipo
17.1	Moinho do Barrela-Norte	Revilhões	
17.2	Azenha em Modivas de Baixo	Modivas de Baixo	



Coordenadas: X: -45658, Y: 181233 (Hayford Gauss Datum 73) **Escala:** 1/10 000

Designação: Moinho do Barrela-Norte **Ref.17.1**

Tipo: B

Localização: **Modivas** – Lugar: Revilhões | Ribeira da Laje

Cronologia: …



Situação em 2012

Estado de Conservação/Atividade:

Uso Atual:

Observações:



Coordenadas: X: -46479, Y: 180269 (Hayford Gauss Datum 73) **Escala:** 1/10 000

Designação: Azenha em Modivas de Baixo **Ref.** **17.2**

Tipo: B

Localização: **Modivas** – Lugar: Modivas de Baixo | Ribeira da Laje

Cronologia: …



Situação em 2012

Estado de Conservação/Atividade:

Uso Atual:

Observações:

Freguesia: Mosteiró

Referência: 18

	Designação	Localização	Tipo
18.1	Azenha	Casais de Cima	
18.2	Azenha em Arões	Arões	
18.3	Azenha do Salgueiro	Arões	
18.4	Azenha do Lameira	Arões	
18.5	Azenha Desvio Ribeira Donda	Vila Verde	
18.6	Azenha em Vila Verde	Vila Verde	
18.7	Azenha	Vila Verde	
18.8	Moinho do Padrão	Lameira	
18.9	Azenha	Mosteiró	



Coordenadas: X: -42626, Y: 179233 (Hayford Gauss Datum 73) **Escala:** 1/10 000

Designação: Azenha **Ref.18.1**

Tipo: B

Localização: **Mosteiró** – Lugar: Casais de Cima | Ribeira Donda

Cronologia: …



Situação em 2012

Estado de Conservação/Atividade:

Uso Atual:

Observações:



Coordenadas: X: -43444, Y: 179869 (Hayford Gauss Datum 73) **Escala:** 1/10 000

Designação: Azenha em Arões **Ref.18.2**

Tipo: B

Localização: **Mosteiró** – Lugar: Arões | Ribeira Donda

Cronologia: …



Situação em 2012

Estado de Conservação/Atividade:

Uso Atual:

Observações:



Coordenadas: X: -43556, Y: 179769 (Hayford Gauss Datum 73) **Escala:** 1/10 000

Designação: Azenha do Salgueiro **Ref.18.3**

Tipo: B

Localização: **Mosteiró** – Lugar: Arões | Ribeira Donda

Cronologia: …



Situação em 2012

Estado de Conservação/Atividade:

Uso Atual:

Observações:



Coordenadas: X: -43686, Y: 179708 (Hayford Gauss Datum 73) **Escala:** 1/10 000

Designação: Azenha do Lameira **Ref.18.4**

Tipo: B

Localização: **Mosteiró** – Lugar: Arões | Ribeira Donda

Cronologia: …



Situação em 2012

Estado de Conservação/Atividade:

Uso Atual:

Observações:



Coordenadas: X: -44287, Y: 178881 (Hayford Gauss Datum 73) **Escala:** 1/10 000

Designação: Azenha Desvio Ribeira Donda **Ref.18.5**

Tipo: B

Localização: **Mosteiró** – Lugar: Vila Verde | Ribeira Donda

Cronologia: …



Situação em 2012

Estado de Conservação/Atividade:

Uso Atual:

Observações:



Coordenadas: X: -44352, Y: 178921 (Hayford Gauss Datum 73) **Escala:** 1/10 000

Designação: Azenha em Vila Verde **Ref.** **18.6**

Tipo: B

Localização: **Mosteiró** – Lugar: Vila Verde | Ribeira Donda

Cronologia: …



Situação em 2012

Estado de Conservação/Atividade:

Uso Atual:

Observações:



Coordenadas: X: -44531, Y: 179058 (Hayford Gauss Datum 73) **Escala:** 1/10 000

Designação: Azenha **Ref.** **18.7**

Tipo: B

Localização: **Mosteiró** – Lugar: Vila Verde | Ribeira Donda

Cronologia: …



Situação em 2012

Estado de Conservação/Atividade:

Uso Atual:

Observações:



Coordenadas: X: -45000, Y: 179001 (Hayford Gauss Datum 73) **Escala:** 1/10 000

Designação: Moinho do Padrão **Ref.18.8**

Tipo: B

Localização: **Mosteiró** – Lugar: Lameira | Ribeira Donda

Cronologia: …



Situação em 2012

Estado de Conservação/Atividade:

Uso Atual:

Observações:



Coordenadas: X: -45088, Y: 179063 (Hayford Gauss Datum 73) **Escala:** 1/10 000

Designação: Azenha **Ref.18.9**

Tipo: B

Localização: **Mosteiró** – Lugar: Mosteiró | Ribeira Donda

Cronologia: …



Situação em 2012

Estado de Conservação/Atividade:

Uso Atual:

Observações:

Freguesia: **Outeiro Maior**

Referência: **19**

	Designação	Localização	Tipo
19.1	Azenha	Aldeia Nova	
19.2	Azenha	Pedaço	



Coordenadas: X: -42839, Y: 189305 (Hayford Gauss Datum 73) **Escala:** 1/10 000

Designação: Azenha **Ref.19.1**

Tipo: B

Localização: **Outeiro Maior** – Lugar: Aldeia Nova | Ribeira de Friães

Cronologia: …



Situação em 2012

Estado de Conservação/Atividade:

Uso Atual:

Observações:



Coordenadas: X: -43139, Y: 189020 (Hayford Gauss Datum 73) **Escala:** 1/10 000

Designação: Azenha **Ref.19.2**

Tipo: B

Localização: **Outeiro Maior** – Lugar: Pedaço | Ribeira de Friães

Cronologia: …



Situação em 2012

Estado de Conservação/Atividade:

Uso Atual:

Observações:

Freguesia: Parada

Referência: 20

	Designação	Localização	Tipo
20.1	Azenha	Cunha	



Coordenadas: X: -43390, Y: 187843 (Hayford Gauss Datum 73) **Escala:** 1/10 000

Designação: Azenha **Ref.20.1**

Tipo: B

Localização: **Parada** – Lugar: Pedaço | Ribeira de Friães

Cronologia: …



Situação em 2012

Estado de Conservação/Atividade:

Uso Atual:

Observações:

Freguesia: **Retorta**

Referência: **21**

	Designação	Localização	Tipo
21.1	Azenha de Retorta	Outeiro	
21.2	Residência dos trabalhadores Cª Rio Ave	Outeiro	



Coordenadas: X: -49662, Y: 187697 (Hayford Gauss Datum 73) **Escala:** 1/10 000

Designação: Azenha de Retorta **Ref.21.1**

Tipo: B

Localização: **Retorta** – Lugar: Outeiro | Rio Ave

Cronologia: …



Situação em 2012

Estado de Conservação/Atividade:

Uso Atual:

Observações:



Coordenadas: X: -49667, Y: 187671 (Hayford Gauss Datum 73) **Escala:** 1/10 000

Designação: Residência dos trabalhadores Cª Rio Ave **Ref.21.2**

Tipo: B

Localização: **Retorta** – Lugar: Outeiro | Rio Ave

Cronologia: …



Situação em 2012

Estado de Conservação/Atividade:

Uso Atual:

Observações:

Freguesia: Rio Mau

Referência: 22

	Designação	Localização	Tipo
22.1	Azenha do Balazeiro	Além Ribeiro	
22.2	Azenha Cima	Além Ribeiro	
22.3	Azenha de Baixo	Monte	
22.4	Azenha do Tomo	Monte	
22.5	Azenha do Pombo	Monte	
22.6	Azenha Lugar da Várzea	Várzea	



Coordenadas: X: -45682, Y: 191546 (Hayford Gauss Datum 73) **Escala:** 1/10 000

Designação: Azenha do Balazeiro **Ref.22.1**

Tipo: B

Localização: **Rio Mau** – Lugar: Além Ribeiro | Rio Este

Cronologia: …



Situação em 2012

Estado de Conservação/Atividade:

Uso Atual:

Observações:



Coordenadas: X: -45960, Y: 191327 (Hayford Gauss Datum 73) **Escala:** 1/10 000

Designação: Azenha de Cima **Ref.** **22.2**

Tipo: B

Localização: **Rio Mau** – Lugar: Além Ribeiro | Rio Este

Cronologia: …



Situação em 2012

Estado de Conservação/Atividade:

Uso Atual:

Observações:



Coordenadas: X: -46397, Y: 191286 (Hayford Gauss Datum 73) **Escala:** 1/10 000

Designação: Azenha de Baixo **Ref.22.3**

Tipo: B

Localização: **Rio Mau** – Lugar: Monte | Rio Este

Cronologia: …



Situação em 2012

Estado de Conservação/Atividade:

Uso Atual:

Observações:



Coordenadas: X: -46558, Y: 191203 (Hayford Gauss Datum 73) **Escala:** 1/10 000

Designação: Azenha do Tomo **Ref.22.4**

Tipo: B

Localização: **Rio Mau** – Lugar: Monte | Rio Este

Cronologia: …



Situação em 2012

Estado de Conservação/Atividade:

Uso Atual:

Observações:



Coordenadas: X: -46742, Y: 190922 (Hayford Gauss Datum 73) **Escala:** 1/10 000

Designação: Azenha do Pombo **Ref.** **22.5**

Tipo: B

Localização: **Rio Mau** – Lugar: Monte | Rio Este

Cronologia: …



Situação em 2012

Estado de Conservação/Atividade:

Uso Atual:

Observações:



Coordenadas: X: -46159, Y: 191872 (Hayford Gauss Datum 73) . **Escala:** 1/10 000

Designação: Azenha Lugar da Várzea **Ref.** **22.6**

Tipo: B

Localização: **Rio Mau** – Lugar: Várzea | Ribeira do Carvalhal

Cronologia: …



Situação em 2012

Estado de Conservação/Atividade:

Uso Atual:

Observações:

Freguesia: Tougues

Referência: 23

	Designação	Localização	Tipo
23.1	Azenha da Espinheira	Real	



Coordenadas: X: -47072, Y: 188702 (Hayford Gauss Datum 73) **Escala:** 1/10 000

Designação: Azenha da Espinheira **Ref.23.1**

Tipo: B

Localização: **Tougues** – Lugar: Monte | Rio Ave

Cronologia: …



Situação em 2012

Estado de Conservação/Atividade:

Uso Atual:

Observações:

Freguesia: **Touguinhó**

Referência: **25**

	Designação	Localização	Tipo
25.1	Azenha do Correia	Monte	
25.2	Azenha da Costa do Mirante	Monte	
25.3	Azenha da Fonte Aguilhada 2	Monte	
25.4	Azenha da Fonte Aguilhada 1	Ribeira e Sobreposta	
25.5	Azenha do Mirante 4	Ribeira e Sobreposta	
25.6	Azenha do Mirante 3	Ribeira e Sobreposta	
25.7	Azenha do Mirante 2	Ribeira e Sobreposta	
25.8	Azenha do Mirante 1	Ribeira e Sobreposta	
25.9	Azenha da Ponte d'Este	Ponte d'Este	



Coordenadas: X: -46932, Y: 190572 (Hayford Gauss Datum 73) **Escala:** 1/10 000

Designação: Azenha do Correia **Ref.25.1**

Tipo: B

Localização: **Touguinhó** – Lugar: Monte | Rio Este

Cronologia: …



Situação em 2012

Estado de Conservação/Atividade:

Uso Atual:

Observações:



Coordenadas: X: -47173, Y: 190295 (Hayford Gauss Datum 73) **Escala:** 1/10 000

Designação: Azenha da Costa do Mirante **Ref.** **25.2**

Tipo: B

Localização: **Touguinhó** – Lugar: Monte | Rio Este

Cronologia: …



Situação em 2012

Estado de Conservação/Atividade:

Uso Atual:

Observações:



Coordenadas: X: -47274, Y: 190175 (Hayford Gauss Datum 73) **Escala:** 1/10 000

Designação: Azenha da Fonte Aguilhada 2 **Ref.25.3**

Tipo: B

Localização: **Touguinhó** – Lugar: Monte | Rio Este

Cronologia: …



Situação em 2012

Estado de Conservação/Atividade:

Uso Atual:

Observações:



Coordenadas: X: -47217, Y: 190068 (Hayford Gauss Datum 73) **Escala:** 1/10 000

Designação: Azenha da Fonte Aguilhada 1 **Ref.25.4**

Tipo: B

Localização: **Touguinhó** – Lugar: Ribeira e Sobreposta | Rio Este

Cronologia: …



Situação em 2012

Estado de Conservação/Atividade:

Uso Atual:

Observações:



Coordenadas: X: -47082, Y: 189922 (Hayford Gauss Datum 73) **Escala:** 1/10 000

Designação: Azenha do Mirante 4 **Ref.25.5**

Tipo: B

Localização: **Touguinhó** – Lugar: Ribeira e Sobreposta | Rio Este

Cronologia: …



Situação em 2012

Estado de Conservação/Atividade:

Uso Atual:

Observações:



Coordenadas: X: -47229, Y: 189942 (Hayford Gauss Datum 73) **Escala:** 1/10 000

Designação: Azenha do Mirante 3 **Ref.25.6**

Tipo: B

Localização: **Touguinhó** – Lugar: Ribeira e Sobreposta | Rio Este

Cronologia: …



Situação em 2012

Estado de Conservação/Atividade:

Uso Atual:

Observações:



Coordenadas: X: -47337, Y: 189845 (Hayford Gauss Datum 73) **Escala:** 1/10 000

Designação: Azenha do Mirante 2 **Ref.25.7**

Tipo: B

Localização: **Touguinhó** – Lugar: Ribeira e Sobreposta | Rio Este

Cronologia: …



Situação em 2012

Estado de Conservação/Atividade:

Uso Atual:

Observações:



Coordenadas: X: -47328, Y: 189687 (Hayford Gauss Datum 73) **Escala:** 1/10 000

Designação: Azenha do Mirante 1 **Ref.25.8**

Tipo: B

Localização: **Touguinhó** – Lugar: Ribeira e Sobreposta | Rio Este

Cronologia: …



Situação em 2012

Estado de Conservação/Atividade:

Uso Atual:

Observações:



Coordenadas: X: -47586, Y: 189432 (Hayford Gauss Datum 73) **Escala:** 1/10 000

Designação: Azenha da Ponte d'Este **Ref.** **25.9**

Tipo: B

Localização: **Touguinhó** – Lugar: Ponte d'Este | Rio Este

Cronologia: …



Situação em 2012

Estado de Conservação/Atividade:

Uso Atual:

Observações:

Freguesia: **Vila Chã**

Referência: **27**

	Designação	Localização	Tipo
27.1	Azenha do Bento	Facho	
27.2	Azenha do Cancela	Facho	
27.3	Azenha	Facho	



Coordenadas: X: -49662, Y: 180988 (Hayford Gauss Datum 73) **Escala:** 1/10 000

Designação: Azenha do Bento **Ref.** **27.1**

Tipo: B

Localização: **Vila Chã** – Lugar: Facho | Rio da Vila

Cronologia: …



Situação em 2012

Estado de Conservação/Atividade:

Uso Atual:

Observações:



Coordenadas: X: -49925, Y: 180906 (Hayford Gauss Datum 73) **Escala:** 1/10 000

Designação: Azenha do Cancela **Ref.27.2**

Tipo: B

Localização: **Vila Chã** – Lugar: Facho | Rio da Vila

Cronologia: …



Situação em 2012

Estado de Conservação/Atividade:

Uso Atual:

Observações:



Coordenadas: X: -50055, Y: 180768 (Hayford Gauss Datum 73) **Escala:** 1/10 000

Designação: Azenha **Ref.27.3**

Tipo: B

Localização: **Vila Chã** – Lugar: Facho | Rio da Vila

Cronologia: …



Situação em 2012

Estado de Conservação/Atividade:

Uso Atual:

Observações:

Freguesia: Vila do Conde

Referência: 28

	Designação	Localização	Tipo
28.1	Fábrica da Narfil	Santa Clara	
28.2	Fábrica de Conservas Oceano	Senhora do Desterro	
28.3	Fábrica de Conservas Belamar	Bem Guiados	
28.4	Fábrica de Conservas Olfaixe	Alto de Pêga	
28.5	Agros	Alto de Pêga	
28.6	Maconde	Portas Fronhas	
28.7	Fábrica de Fundição	Poça da Barca	
28.8	J. Morais & Compª	Portas Fronhas	
28.9	Fábrica de Conservas Imperconser	Alto de Pêga	
28.10	Fábrica de Conservas Praia Mar	Alto de Pêga	
28.11	Póvoa Exportadora 1	Caxinas	
28.12	Póvoa Exportadora 2	Caxinas	
28.13	Prazol	Casalinho	
28.14	Conservas São Pedro	Alto de Pêga	
28.15	Bairro Operário Avis	Portas Fronhas	
28.16	Bairro Delfim Ferreira	Santa Clara	
28.17	Seca do Bacalhau F. Taveira da Mota e Guimarães	Senhora da Guia	
29.18	Azenha	Formariz	



Coordenadas: X: -50504, Y: 187389 (Hayford Gauss Datum 73) **Escala:** 1/10 000

Designação: Fábrica Narfil **Ref.28.1**

Tipo: B

Localização: **Vila do Conde** – Avenida da Liberdade, Lugar: Santa Clara

Cronologia: …



Situação em 2012

Estado de Conservação/Atividade:

Demolido/ Sem atividade

Uso Atual:

Sem uso.

Observações:

Originalmente chamada "Ferreira & Irmão, Lda- Fábrica de Fiação e Tecidos de Vila do Conde, a Narfil desde sempre utilizou as águas do rio Ave, como força motriz, assim como a linha de caminho-de-ferro situada mesmo ao lado das suas instalações, para fazer escoar os seus produtos. Também designada como Fábrica Nova, foi o maior estabelecimento industrial do concelho e uma das maiores do género do país. Dados indicam que em 1939 possuía 1255 operários, 600 teares mecânicos e 13300 fusos.

Fundada por Delfim Ferreira em 1924, foi vendida em 1956 a um funcionário, Sr. Valente, começando a designar-se como Têxteis Valfar. Em 1969 a viúva deste senhor e os seus sobrinhos tornam-se os proprietários. A viúva vende a sua parte aos chineses, ficando assim, dois grupos de sócios. Em 1980 é constituída a Narfil Têxteis, S.A., designação com que permanece até fechar.

Possuindo um terreno com uma área total de 50.000m^2, tem de área coberta cerca de 27.000m^2, distribuída por cinco edifícios. Produzia exclusivamente tecidos 100% algodão, destinado à confecção de camisas, dividindo-se em flanelas e popelinas, tendo como principal destino o mercado externo.

Arquitetonicamente impôs-se na paisagem de Vila do Conde até à sua demolição total em 2009, com os seus extensos salões, a sua grande chaminé (único elemento poupado), os telhados em forma de *shed* (perfil semelhante aos dentes de uma serra) e os grandes corredores entre pavilhões com os carris que outrora transportaram as vagonetas com o fio pronto a ser tecido.



Coordenadas: X: -51387, Y: 186715 (Hayford Gauss Datum 73) **Escala:** 1/10 000

Designação: Fábrica de Conservas Oceano **Ref.** **28.2**

Tipo: B

Localização: **Vila do Conde** – Avenida Júlio Graça, Lugar: Senhora do Desterro

Cronologia: …

Situação em 2012

Estado de Conservação/Atividade:

Bom/ Descativado

Uso Atual:

Hipermercado LIDL e Ginásio

Observações:



Coordenadas: X: -51203, Y: 188189 (Hayford Gauss Datum 73) **Escala:** 1/10 000

Designação: Fábrica de Conservas Belamar **Ref.** **28.3**

Tipo: B

Localização: **Vila do Conde** – Rua 5 de outubro, Lugar: Bem Guiados

Cronologia: …



Situação em 2012

Estado de Conservação/Atividade:

Razoável/ Em laboração

Uso Atual:

Fábrica conserveira

Observações:



Coordenadas: X: -51585, Y: 188518 (Hayford Gauss Datum 73) **Escala:** 1/10 000

Designação: Fábrica de Conservas Olfaixe **Ref.28.4**

Tipo: B

Localização: **Vila do Conde** – Rua Alto de Pêga, Lugar: Alto de Pêga

Cronologia: …

Situação em 2012

Estado de Conservação/Atividade:

Uso Atual:

Observações:



Coordenadas: X: -51618, Y: 188671 (Hayford Gauss Datum 73) **Escala:** 1/10 000

Designação: Agros **Ref.** **28.5**

Tipo: B

Localização: **Vila do Conde** – Rua 5 de Outubro, Lugar: Alto de Pêga

Cronologia: …

Situação em 2012

Estado de Conservação/Atividade:

Uso Atual:

Observações:



Coordenadas: X: -51810, Y: 189281 (Hayford Gauss Datum 73) **Escala:** 1/10 000

Designação: Maconde **Ref.** **28.6**

Tipo: B

Localização: **Vila do Conde** – Rua 5 de Outubro, Lugar: Portas Fronhas

Cronologia: …



Situação em 2012

Estado de Conservação/Atividade:

Bom/ Em processo de Falência

Uso Atual:

Sem uso

Observações:



Coordenadas: X: -51924, Y: 189558 (Hayford Gauss Datum 73) **Escala:** 1/10 000

Designação: Fábrica de Fundição **Ref.** **28.7**

Tipo: B

Localização: **Vila do Conde** – Rua São Brás, Lugar: Poça da Barca

Cronologia: …

Situação em 2012

Estado de Conservação/Atividade:

Uso Atual:

Observações:



Coordenadas: X: -51704, Y: 188894 (Hayford Gauss Datum 73) **Escala:** 1/10 000

Designação: J. Morais & Compª **Ref.** **28.8**

Tipo: B

Localização: **Vila do Conde** – Av. Dr. António Bento Martins Júnior, Lugar: Portas Fronhas

Cronologia: …

Situação em 2012

Estado de Conservação/Atividade:

Demolido/ Descativado

Uso Atual:

Residencial

Observações:

Foi construído um bloco Habitacional multifamiliar.



Coordenadas: X: -51974, Y: 188308 (Hayford Gauss Datum 73) **Escala:** 1/10 000

Designação: Fábrica de Conservas Imperconser **Ref.28.9**

Tipo: B

Localização: **Vila do Conde** – Avenida Cidade Guimarães, Lugar: Alto de Pêga

Cronologia: …



Situação em 2012

Estado de Conservação/Atividade:

Uso Atual:

Observações:



Coordenadas: X: -51974, Y: 188395 (Hayford Gauss Datum 73) **Escala:** 1/10 000

Designação: Fábrica de Conservas Praia Mar **Ref.** **28.10**

Tipo: B

Localização: **Vila do Conde** – Avenida Cidade Guimarães, Lugar: Alto de Pêga

Cronologia: …

Situação em 2012

Estado de Conservação/Atividade:

Uso Atual:

Observações:



Coordenadas: X: -52020, Y: 188805 (Hayford Gauss Datum 73) **Escala:** 1/10 000

Designação: Póvoa Exportadora 1 **Ref.** **28.11**

Tipo: B

Localização: **Vila do Conde** – Av. Dr. António Bento Martins Júnior, Lugar: Caxinas

Cronologia: …

Situação em 2012

Estado de Conservação/Atividade:

Uso Atual:

Observações:



Coordenadas: X: -52531, Y: 188851 (Hayford Gauss Datum 73) **Escala:** 1/10 000

Designação: Póvoa Exportadora 2 **Ref.** **28.12**

Tipo: B

Localização: **Vila do Conde** – Avenida Infante D. Henrique, Lugar: Caxinas

Cronologia: …

Situação em 2012

Estado de Conservação/Atividade:

Demolido/ Desativado.

Uso Atual:

Sem uso.

Observações:



Coordenadas: X: -49652, Y: 187912 (Hayford Gauss Datum 73) **Escala:** 1/10 000

Designação: Prazol **Ref.28.13**

Tipo: B

Localização: **Vila do Conde** – Avenida Bernardino Machado (E.M. 525-1), Lugar: Casalinho

Cronologia: …



Situação em 2012

Estado de Conservação/Atividade:

Em ruína/ Desativado.

Uso Atual:

Sem uso.

Observações:



Coordenadas: X: -51760, Y: 188611 (Hayford Gauss Datum 73) **Escala:** 1/10 000

Designação: Conservas São Pedro **Ref.28.14**

Tipo: B

Localização: **Vila do Conde** – Rua Estrada Velha, Lugar: Alto de Pêga

Cronologia: …

Situação em 2012

Estado de Conservação/Atividade:

Uso Atual:

Observações:



Coordenadas: X: -51727, Y: 189064 (Hayford Gauss Datum 73) **Escala:** 1/10 000

Designação: Bairro Operário Avis **Ref.28.15**

Tipo: B

Localização: **Vila do Conde** – Bairro Avis, Lugar: Portas Fronhas

Cronologia: …



Situação em 2012

Estado de Conservação/Atividade:

Razoável

Uso Atual:

Habitação

Observações:



Coordenadas: X: -50383, Y: 187388 (Hayford Gauss Datum 73) **Escala:** 1/10 000

Designação: Bairro Delfim Ferreira **Ref.28.16**

Tipo: B

Localização: **Vila do Conde** – Avenida da Liberdade, Lugar: Santa Clara

Cronologia: …



Situação em 2012

Estado de Conservação/Atividade:

Bom

Uso Atual:

Habitação

Observações:



Coordenadas: X: -51387, Y: 186108 (Hayford Gauss Datum 73) **Escala:** 1/10 000

Designação: Seca do Bacalhau F. Taveira da Mota e Guimarães **Ref.28.17**

Tipo: B

Localização: **Vila do Conde** – Av. Marquês de Sá da Bandeira, Lugar: Senhora da Guia

Cronologia: …



Situação em 2012

Estado de Conservação/Atividade:

Em ruína/ Desativado.

Uso Atual:

Sem uso.

Observações:

Terrenos incluídos no Processo POLIS.



Coordenadas: X: -49628, Y: 187808 (Hayford Gauss Datum 73) **Escala:** 1/10 000

Designação: Azenha **Ref.28.18**

Tipo: B

Localização: **Vila do Conde** – Lugar: Formariz | Rio Ave

Cronologia: …



Situação em 2012

Estado de Conservação/Atividade:

Em ruína/ Desativado.

Uso Atual:

Sem uso.

Observações:

Terrenos incluídos no Processo POLIS.

Freguesia: Vilar

Referência: 29

	Designação	Localização	Tipo
29.1	Núcleo Museológico de Vilar	Pisão	
29.2	Azenha	Rosa	
29.3	Azenha	Rosa	
29.4	Azenha Lugar de Outeiro	Rosa	
29.5	Azenha	Rosa	
29.6	Azenha Lugar de Pereira	Pereira	



Coordenadas: X: -45949, Y: 179636 (Hayford Gauss Datum 73) **Escala:** 1/10 000

Designação: Núcleo Museológico de Vilar **Ref.** **29.1**

Tipo: B

Localização: **Vilar** – Rua Alberto Moreira, Lugar: Pisão

Cronologia: …



Situação em 2012

Estado de Conservação/Atividade:

Bom/ Ativo.

Uso Atual:

Núcleo Museológico de Vilar.

Observações:



Coordenadas: X: -44284, Y: 179965 (Hayford Gauss Datum 73) **Escala:** 1/10 000

Designação: Azenha **Ref.29.2**

Tipo: B

Localização: **Vilar** – Lugar: Rosa | Ribeira Donda

Cronologia: …



Situação em 2012

Estado de Conservação/Atividade:

Uso Atual:

Observações:



Coordenadas: X: -44427, Y: 179830 (Hayford Gauss Datum 73) **Escala:** 1/10 000

Designação: Azenha **Ref.29.3**

Tipo: B

Localização: **Vilar** – Lugar: Rosa | Ribeira Donda

Cronologia: …



Situação em 2012

Estado de Conservação/Atividade:

Uso Atual:

Observações:



Coordenadas: X: -44544, Y: 179633 (Hayford Gauss Datum 73) **Escala:** 1/10 000

Designação: Azenha Lugar de Outeiro **Ref.29.4**

Tipo: B

Localização: **Vilar** – Lugar: Rosa | Ribeira Donda

Cronologia: …



Situação em 2012

Estado de Conservação/Atividade:

Uso Atual:

Observações:



Coordenadas: X: -44681, Y: 179588 (Hayford Gauss Datum 73) **Escala:** 1/10 000

Designação: Azenha **Ref.29.5**

Tipo: B

Localização: **Vilar** – Lugar: Rosa | Ribeira Donda

Cronologia: …



Situação em 2012

Estado de Conservação/Atividade:

Uso Atual:

Observações:



Coordenadas: X: -45552, Y: 179115 (Hayford Gauss Datum 73) **Escala:** 1/10 000

Designação: Azenha Lugar de Pereira **Ref.29.6**

Tipo: B

Localização: **Vilar** – Lugar: Pereira | Ribeira Donda

Cronologia: …



Situação em 2012

Estado de Conservação/Atividade:

Uso Atual:

Observações:

Freguesia: **Vilar do Pinheiro**

Referência: **30**

	Designação	Localização	Tipo
30.1	Moagem Manuel da Costa e Silva	Igreja	
30.2	Azenha no Carvalhido	Carvalhido	
30.3	Azenha no Rio Velho	Souto da Rosa	
30.4	Moinho das Melras	Sestelo	



Coordenadas: X: -45134, Y: 178154 (Hayford Gauss Datum 73) **Escala:** 1/10 000

Designação: Moagem Manuel da Costa e Silva **Ref.30.1**

Tipo: B

Localização: **Vilar do Pinheiro** – Via José Régio (E.N.13), Lugar: Igreja

Cronologia: …



Situação em 2012

Estado de Conservação/Atividade:

Uso Atual:

Observações:



Coordenadas: X: -43884, Y: 178455 (Hayford Gauss Datum 73) **Escala:** 1/10 000

Designação: Azenha no Carvalhido **Ref.30.2**

Tipo: B

Localização: **Vilar do Pinheiro** – Lugar: Carvalhido | Ribeira Donda

Cronologia: …



Situação em 2012

Estado de Conservação/Atividade:

Uso Atual:

Observações:



Coordenadas: X: -44157, Y: 178776 (Hayford Gauss Datum 73) **Escala:** 1/10 000

Designação: Azenha no Rio Velho **Ref.** **30.3**

Tipo: B

Localização: **Vilar do Pinheiro** – Lugar: Souto da Rosa | Rio Velho

Cronologia: …





Situação em 2012

Estado de Conservação/Atividade:

Uso Atual:

Observações:



Coordenadas: X: -45701, Y: 177605 (Hayford Gauss Datum 73) **Escala:** 1/10 000

Designação: Moinho das Melras **Ref.30.4**

Tipo: B

Localização: **Vilar do Pinheiro** – Lugar: Sestelo | Ribeira de Moinhos

Cronologia: …



Situação em 2012

Estado de Conservação/Atividade:

Uso Atual:

Observações: